

PARTE III - ANÁLISE DA PAISAGEM E ATRATIVOS NATURAIS

1 PAISAGEM E ATRATIVOS NATURAIS DOS MUNICÍPIOS DA AMFRI

Para análise dos atrativos naturais no presente relatório, utilizou-se a classificação Silbermann (1970). A figura 132 apresenta os principais tipos de atrativos naturais segundo a autora.

GEOMORFOLÓGICOS	Litoral - Praias, Ilhas e Formações rochosas
	Lagos, lagoas e depósitos de água
	Correntes de água: superficiais (rios, cascatas, corredeiras, cachoeiras) e subterrâneas (mananciais e grutas).
	Manifestações vulcânicas: crateras, águas termais e minerais, e gêiseres
	Relevos: montanhas, planícies, dunas e cânions.
BIOGEOGRÁFICOS	Formações vegetais: florestas, bosques;
	Agrupações animais: fauna silvestre.

Figura 132- Classificação dos atrativos naturais.

Fonte: Adaptado de Silbermann (1970).

A seguir segue análise dos principais atrativos naturais dos municípios integrantes da AMFRI.

1.1 Ilhota

O município de Ilhota se caracteriza por uma paisagem predominantemente bucólica. Da sua área total, 253 km², apenas 10.185.996,60m² representam o perímetro urbano. A paisagem da área rural é constituída por um mosaico de vegetação em vários estádios sucessionais; agricultura (basicamente rizicultura, bananicultura e holericultura); pastagem; reflorestamento (pinus, eucaliptos e palmeira real) e estradas de chão (Figura 133, 134 e 135).



Figura 133 – Vegetação em vários estádios sucessionais, Ilhota/SC.

Ponto de tomada da foto: 26° 49' 28.2''S e 48° 56' 18.3''W

Fonte: Pempti(2006)



Figura 134 – Rizicultura, mosaicos de pastagem e vegetação em estádios sucessionais, Ilhota/SC.

Ponto de tomada da foto: 26° 52' 25.9''S e 48° 47' 07.01''

Fonte: Pempti(2006)




Figura 135 – Reflorestamento de eucaliptos localizado nas margens do rio Itajaí-Açu, Ilhota/SC.
Ponto de tomada da foto: 26° 54' 01.05''S e 48° 49'38.09''W.

Fonte: Pempti(2006)

O município de Ilhota tem como destaque um atrativo natural de valor inestimável para a biodiversidade, o Parque Botânico do Morro Baú – PBMB.

- **Parque Botânico do Morro Baú:** de acordo com o Herbário Barbosa Rodrigues, o Parque se localiza no Alto Baú, abrange uma área de 750 hectares de Floresta Ombrófila Densa da Encosta Atlântica em bom estado de conservação e com grande valor paisagístico, há também cachoeiras, grutas e um pico com 812,46m. O principal objetivo do Parque é preservar e desenvolver pesquisa sobre conservação e manejo de florestas e implementar educação ambiental, junto aos seus visitantes e moradores vizinhos do Parque. Esse refugio é propriedade do Herbário Barbosa Rodrigues, localizado no município de Itajaí/SC (Figura 136). Junto a sede do Parque existe uma área de camping, bem como banheiros masculinos e femininos. Não há local que serve alimentação, apenas churraqueiras que podem ser utilizadas pelos visitantes que estão acampando no parque. Próximo ao camping fica a cachoeira Véu de Noiva. (Figura 137).




Figura 136 – Parque Botânico do Morro Baú, Ilhota/SC.
Ponto de tomada da foto: 26° 49' 28.2''
Latitude Sul e 48° 56' 18.3'' Longitude Oeste
Fonte: Pempti(2006)



Figura 137 – Cachoeira Vêu de Noiva, no Parque Botânico Morro Baú.
Ponto de tomada da foto: 26° 48' 16.8''
Latitude Sul e 48° 57' 10.0'' Longitude Oeste.
Fonte: Pempti(2006)

A área do parque se encontra bem preservada. Entretanto, a Mata Atlântica nas demais localidades, como no entorno do parque, se encontra alterada, principalmente pela ação antrópica.

Além de toda beleza da fauna e da flora, há no parque atrativos naturais geomorfológicos como rios e cachoeiras, aumentando o potencial turístico e ecológico do lugar. A mata ciliar localizada nas margens do Ribeirão do Baú, principalmente na margem esquerda do ribeirão, se encontra bem preservada, onde é possível identificar os extratos rasteiro, arbustivo e arbóreo. Já na margem direita, que acompanha a estrada de chão, a mata ciliar está degradada, apresentando apenas o extrato rasteiro, com a presença do capim branco (braqueária). Esse tipo de capim só é eliminado pela sombra. Ao longo da estrada, onde a vegetação arbórea forma uma sombra, não há esse tipo de capim branco(Figura 138).




Figura 138 – Ribeirão do Baú, Ilhota/SC, com presença da mata ciliar.

Ponto de tomada da foto: 26° 50' 03.06''

Latitude Sul e 48° 55'44.5'' Longitude Oeste

Fonte: Pempti(2006)

As vias de acesso que levam ao parque não são pavimentadas (estradas de terra), com largura aproximada de 5 a 7 metros. Ao longo do caminho, há placas sinalizadoras, facilitando o acesso até o local (Figura 139).



Figura 139 – Placa sinalizadora, Ilhota/SC.
Fonte: Pempti(2006)

O visitante de desejar ir até o topo do morro, conta com uma trilha autoguiada, onde são fornecidas informações sobre a altura e distância até o ponto mais alto do parque. O parque não fornece guias para acompanhamento dos visitantes. Durante a trilha o visitante poderá entrar em contato com a vegetação típica da Floresta Atlântica (Figura 140), como palmeiros, bromélias, orquídeas, figueiras, canelas e guarapuvus, assim como a fauna associada a este tipo de bioma, como beija-flores, saíras, gaturamos, trinca-ferros, gaviões, tatus, gambás, pacas, macacos-pregos e inúmeros outros representantes da fauna.



Figura 140 – Mata Atlântica (Parque Botânico Morro Baú)
Ponto de tomada da foto: 26° 48' 16.8" Latitude Sul e 48° 57'10.0"Longitude Oeste.
Fonte: Pempti(2006)

1.2 Luís Alves

O município Luís Alves tem como base da sua economia o setor primário, ligado basicamente, a bananicultura e outros. Desta forma, a paisagem do município, apresenta traços campestres. Além disso, há a presença da área urbana cercada pela vegetação secundária, rios, cachoeiras e grutas que embelezam o lugar.

De acordo com a metodologia de Silbermann (1970), os atrativos naturais predominantes em Luís Alves podem ser classificados como biogeográficos e geomorfológicos.

Os atrativos biogeográficos de Luís Alves, como a vegetação do domínio Mata Atlântica, em diferentes estádios sucessionais, se encontram presentes nas encostas dos morros localizadas na área urbana e rural (Figura 141 e 142).



Figura 141 – Vegetação em vários estádios sucessionais ao redor da área urbana, Luís Alves/SC.
Ponto de tomada da foto: 26° 43' 14.7''
Latitude Sul e 48° 55'59.9'' Longitude Oeste
Fonte: Pempti(2006)



Figura 142 – Vegetação em vários estádios sucessionais em torno da área rural, na localidade de Braço Joaquim, Luís Alves.

Fonte: Pempti(2006)

A vegetação apresentada na figura 141 e 142 se encontra ao redor de praticamente toda a área urbana e rural do município, especialmente junto as encostas. A vegetação típica da Floresta Atlântica pode ser observada em diversas localidades, como no Braço Onça, junto a Gruta de Nossa Senhora da Imaculada Conceição (Figura 143), no Braço Joaquim, no Braço Francês e em Paula Ramos.




Figura 143 – Vegetação de Floresta Atlântica no entorno da Gruta de Nossa Senhora da Imaculada Conceição, na localidade de Braço Onça, Luís Alves.

Ponto de tomada da foto: 26° 43' 58.1"Latitude Sul e 48° 55'06.3" Longitude Oeste

Fonte: Pempti (2006)

Além disso, há presença de alguns casarões antigos que dão charme e beleza misturando a natureza com a história do lugar.

Os atrativos geomorfológicos (Silbermann, 1970), são caracterizados em Luís Alves pela presença de rios, cachoeiras e grutas que podem ser utilizados como pontos turísticos no local (Figura 144 e 145).



Figura 144 – Corredeira cercada pela mata ciliar, Luís Alves/SC.
Ponto de tomada da foto: 26° 43' 09.03"
Latitude Sul e 48° 56'03.09" Longitude Oeste
Fonte: Pempti(2006)



Figura 145 – Corredeira cercada pela mata ciliar, Luís Alves/SC.
Ponto de tomada da foto: 26° 43' 09.03"
Latitude Sul e 48° 56'03.09" Longitude Oeste
Fonte: Pempti(2006)

Diversos rios, saltos e cachoeiras merecem destaque no município de Luís Alves, como é o caso do Rio Paula Ramos (figura 146), o Rio Braço Francês (figura 147) e as quedas d' água na localidade de Braço Onça (figura 148).



Figura 146 – Rio Paula Ramos
Fonte: Penti (2006)



Figura 147 – Rio Braço Francês
Fonte: Penti (2006)



Figura 148 – Queda d' água na localidade de Braço Onça.
Fonte: Pemti (2006).

De modo geral, Luís Alves, possui atrativos naturais que podem ser mais contemplados pelos seus visitantes, por meio da inserção de placas sinalizadoras para indicar a localização deles.

1.3 Porto Belo

O município de Porto Belo é naturalmente privilegiado por belíssimas praias de diferentes formas, tamanhos e estado de conservação, costões, ilha, rios e formações vegetais do domínio da Mata Atlântica.

Conforme a metodologia de Silbermann (1970), os atrativos naturais no município podem ser classificados em dois grandes grupos: geomorfológicos e biogeográficos.

As diferentes praias, os costões, a ilha e os rios integram o grupo dos atrativos geomorfológicos. Já a fauna e a flora fazem parte dos atrativos biogeográficos.

- **Praia de Perequê:** a maior praia de Porto Belo. Apresenta águas tranquilas e próprias para banho e atividades náuticas. A vegetação de restinga da praia está comprometida em função da ocupação da linha de costa. De acordo com o relatório de 31/07/2006 da Fundação do Meio Ambiente (FATMA), a balneabilidade da Praia de Perequê é própria para banho em cinco pontos de

coleta e imprópria em apenas um ponto localizado próximo à foz do rio Perequezinho. Para aumentar o potencial turístico dessa localidade sem agredir o meio ambiente é necessário conservar o remanescente de restinga, evitar a poluição dos corpos hídricos e planejar o crescimento da cidade (Figura 149).



Figura 149 – Praia de Perequê – Área de restinga, ocupada por edificações, costão alterado, sem vegetação.

Ponto de tomada da foto: 27° 09' 08.1"

Latitude Sul e 48° 34' 17.2" Longitude Oeste.

Fonte: Pempti(2006)

- **Rio Perequê:** o encontro da foz do rio com o mar forma uma bela paisagem. Esse atrativo permite a prática de esportes náuticos e pesca. A vegetação de Mangue se encontra alterada pelas construções nas margens do rio. (Figura 150).



Figura 150 – Foz do Rio Perequê e vegetação de mangue, Porto Belo/SC.

Ponto de tomada da foto: 27° 08' 40.7"

Latitude Sul e 48° 34' 09" Longitude Oeste.

Fonte: Pempti(2006)

- **Praia do Estaleiro:** praia do Estaleiro se caracteriza por uma paisagem mais agreste. No local é possível prestigiar a vegetação secundária em estágios mais avançados de regeneração, que favorece a contemplação da paisagem. A praia é indicada para a prática do mergulho e para banho (Figura 151).



Figura 151 – Refúgio do Estaleiro - Praia do Estaleiro, Porto Belo/SC .Vista da estrada.
Ponto de tomada da foto: 27° 06' 43.8"
Latitude Sul e 48° 30' 27.3" Longitude Oeste.
Fonte: Pempti(2006)

- **Costão:** próximo a Praia do Estaleiro é possível contemplar um costão em bom estado de conservação, que aumenta o potencial turístico de Porto Belo (Figura 152).



Figura 152 – Costão Ponta do Estaleiro, Porto Belo/SC.
Ponto de tomada da foto: 27° 06'43.8"
Latitude Sul e 48° 30' 27.3"Longitude Oeste.
Fonte: Pempti(2006)

- **Costão das Vieiras:** se encontra localizado entre as Praias de Perequê e Porto Belo. O nome desse atrativo natural é em alusão ao molusco, que pode ser apreciado gastronomicamente.
- **Praia do Caixa D'áço:** apresenta vegetação em bom estado de conservação nas encostas e vários barcos pesqueiros ancorados no mar, retratando a da cultura da pesca no local. A vegetação de restinga alterada por conta das construções na linha de costa (Figura 153).



Figura 153 – Cachadaço, Porto Belo/SC.
Ponto de tomada da foto: 27° 08' 01.4"
Latitude Sul e 48° 31' 05.4"Longitude Oeste.
Fonte: Penti(2006)

- **Praia de Porto Belo:** ela apresenta como atrativo as suas águas calmas e vestígios indígenas dos tupis-guaranis. Da sua orla é possível contemplar a Ilha João da Cunha.
- **Ilha de Porto Belo:** se encontra a aproximadamente novecentos metros da parte continental do município. O acesso a ela pode ser realizado por meio de escunas ou barcos de pescadores. Essa ilha apresenta uma flora e fauna em bom estado de conservação, trilhas sinalizadas, inscrições rupestres, mirante (possibilitando a vista panorâmica da área), eco-museu, restaurante panorâmico, além de passeios de banana boat, saídas para mergulho entre outros(Figura 154).



Figura 154 – Ilha de Porto Belo, Porto Belo/SC.
 Ponto de tomada da foto: 27° 08' 31.3"
 Latitude Sul e 48° 32' 09.0" Longitude Oeste.
 Fonte: Pempti(2006)

- **Praia do Baixio:** dela é possível apreciar a Ilha de Porto Belo, que aumenta o potencial contemplativo da paisagem, ideal para o passeio, caminhada. As águas são próprias para a prática de esportes náuticos e passeios de barco. A vegetação de restinga se encontra alterada por construções na linha de costa (Figura 155).



Figura 155 – Praia do Baixio e vista de parte da Ilha de Porto Belo, Porto Belo/SC.
 Ponto de tomada da foto: 27° 08' 57.5"
 Latitude Sul e 48° 32' 08.6" Longitude Oeste.
 Fonte: Pempti(2006)

- **Praia do Araçá:** a paisagem local é marcada pela tradição da pesca, que ainda nos dias atuais é a principal atividade econômica da comunidade local.

É comum encontrar pescadores tecendo redes, o que caracteriza essa cultura.

- **Morro da TV:** dessa localidade é possível obter uma vista panorâmica da área urbana do município, do Oceano Atlântico e da vegetação do domínio da Mata Atlântica em diferentes estágios de regeneração. A localidade é indicada para os adeptos a caminhadas, admiradores da paisagem litorânea e aquisição de material fotográfico de belas paisagens (Figura 156).




Figura 156 – Vista panorâmica de parte do município de Porto Belo, Morro da TV, Porto Belo/SC.
Ponto de tomada da foto: 27° 09' 34.6" Latitude Sul e 48° 31' 57.5" Longitude Oeste.

Fonte: Pempti(2006)

- **Área Rural:** o município apresenta uma área com paisagens bucólicas, ideal para o turismo rural. Nessa área predominam os pastos, com vegetação rasteira; pequenos engenhos de farinha, desativados e áreas com agricultura (Figura 157).




Figura 157 – Área rural, Porto Belo/SC.

Fonte: Pempti(2006)

1.4 Itapema

- **Praia Central:** se caracteriza por um mosaico constituído pela natureza e pela ação antrópica. Nas águas tranqüilas se encontram barcos pesqueiros, que embelezam a paisagem. Ao longo da praia há ausência de restinga em função das edificações localizadas na linha de costa. Nela se encontra a foz do Rio Bela Cruz, que serve como local à aquisição de material fotográfico (Figura 158).



Figura 158 – Praia Central de Itapema.
Fonte: Pempti(2006)

- **Rio Bela Cruz:** a foz do Rio Bela Cruz se localiza na Praia Central de Itapema. Esse local é muito visitado para a aquisição de material fotográfico, em função da combinação dos elementos naturais com a ponte dos Suspiros, construída em pedra. Há ausência de Mata Ciliar nesse trecho devido as construções nas margens do rio. De acordo com o relatório sobre balneabilidade das águas realizado pela FATMA em 31/07/2006, dos oito pontos coletados no município de Itapema, um ponto se encontra impróprio para o banho, localizado na margem direita do Rio Bela Cruz (Figura 159). O rio possui cerca de 10 m de largura e 756 m de extensão, sendo conhecido também como Rio Itapema até a BR 101.



Figura 159 – Foz do Rio Bela Cruz, Itapema/SC.
Fonte: Pempti(2006)

- **Costão da Praia Grossa:** no costão há presença da vegetação do domínio da Mata Atlântica. A paisagem do lugar preserva um ar agreste. Área com potencial para caminhadas, contemplação da paisagem, pesca e aquisição de material fotográfico (Figura 160 e 161). O acesso ao costão ocorre pelo mar, pelo morro do Cabeço, pelo canto da praia por meio de uma picada, ou por estrada em meio a propriedade particular.



Figura 160– Costão, Itapema/SC.
Fonte: Pempti(2006)



Figura 161 – Vista panorâmica do Costão ao fundo e vegetação do domínio Mata Atlântica em diferentes estágios de regeneração, Itapema/SC.

Fonte: Pempti(2006)

- **Meia Praia:** junto com a praia Central, Meia Praia é uma das praias mais freqüentadas pelos turistas no verão. As águas propiciam o lazer e a prática de esportes náuticos. A vegetação de restinga é praticamente inexistente em função da ocupação na linha de costa. Praia considerada própria para banho segundo os relatórios de balneabilidade da FATMA (Figura 162).



Figura 162 –Meia Praia, Itapema/SC.

Fonte: Pempti(2006)

- **Praia de Ilhota (Plaza):** se localiza nas margens da BR-101, possui cerca de 755 metros de extensão. As águas são mais agitadas e o fundo oceânico da praia favorece a presença de ondas, ideal para a prática do surfe. A sua paisagem é agreste e há presença de um costão rochoso ao norte e uma faixa de restinga entre a praia e a rodovia federal. Em função de um Resort localizado próximo a essa praia, ela também é conhecida como Praia do Plaza (Figura 163 e 164).



Figura 163 – Praia de Ilhota, Itapema/SC.
Fonte: Pemti(2006)



Figura 164 – Praia da Ilhota, Itapema/SC.
Fonte: Pemti(2006)

- **Cachoeira do Sertão:** na localidade de Sertão, encontra-se uma queda d' água, em meio a área que apresenta remanescentes de vegetação de Floresta Atlântica (Figuras 165 e 166).



Figura 165 - Cachoeira do Sertão
Ponto de tomada da foto - 27°09 '07.5"
Sul e 48°36'02.2" Oeste
Fonte: Pempti (2006)




Figura 166- Cachoeira do Sertão
Ponto de tomada da foto - 27°09 '07.5"
Sul e 48°36'02.2" Oeste
Fonte: Pempti (2006)

1.5 Balneário Piçarras

- **Praia de Piçarras:** Praia com cerca de 7 km de extensão. Apresenta águas calmas propícias para o banho de mar e esportes náuticos, como vela e canoagem. Apresenta diferentes denominações ao longo de sua extensão, sendo que a porção norte recebe denominação de Ponta do Jacques e Praia da Palmeiras, apesar das denominações não apresentarem nenhum acidente geográfico que diferenciem um ponto do outro. A praia de Piçarras apresenta vegetação de restinga em bom estado de conservação na sua porção norte (Figura 167 e 168), enquanto que na sua porção central e sul a vegetação encontra-se bem reduzida ou até mesmo é inexistente em função da ocupação da linha de costa por construções, como residências e calçadões a beira-mar. Segundo relatório de 31/07/2006 da Fundação do Meio Ambiente (FATMA), órgão responsável pela determinação da balneabilidade ao longo do litoral catarinense, a Praia de Piçarras é própria para banho nos dois pontos onde são realizadas coletas pela FATMA.



Figura 167- Praia de Piçarras em sua porção norte, conhecida como Ponta do Jacques.

Ponto de tomada da foto - 26°43'41.8" Sul e
48°40'50.7" Oeste

Fonte: Marcello Soares



Figura 168 – Vegetação herbácea de restinga na Praia de Piçarras.

Fonte: Marcello Soares

- **Ilhas Itacolomi:** Essas ilhas são formadas por dois promontórios rochosos em forma de cone, recobertas no topo por gramíneas e vegetação arbustiva, com altura aproximada entre 25 a 35 m, sendo separadas por um canal com 12 m de largura. As ilhas caracterizam-se por ser um importante local de repouso e reprodução de aves, como o gaivotão e o trinta-réis. (Figuras 169 e 170).



Figura 169 – Ilhas Itacolomi (Balneário Piçarras).

Fonte: Marcello Soares



Figura 170 – Ilhas Itacolomi (Baneário Piçarras)
Fonte: Marcello Soares

- **Rio Piçarras:** O rio Piçarras corta boa parte do município de Balneário Piçarras. Apresenta em alguns pontos vegetação de mangue em bom estado de conservação (Figura 171) e em outros pontos suas margens foram alteradas e ocupadas por loteamentos e edificações. A Barra do Rio Piçarras que faz a divisa com o município de Penha é muito procurada para pesca e prática de atividades náuticas. (Figura 172).



Figura 171 – Manguezal nas margens do Rio Piçarras.
Fonte: Marcello Soares.



Figura 172 – Barra do Rio Piçarras.
Ponto de tomada da foto: 26°46'15" Sul
e 48°39'38.5" Oeste
Fonte: Pempti (2006)

- **Rio Lagoa:** Este rio corta o município na sua porção sul. Apresenta vegetação de manguezal em diversos pontos de suas margens em bom estado de conservação. O Rio Lagoa é um local propício para a pesca e prática de canoagem. Ao longo de suas margens e na vegetação pode ser observada uma variada fauna, constituída especialmente por caranguejos e aves (Figuras 173 e 174).




Figura 173 – Rio Lagoa.
Ponto de tomada da foto: 26°47'20.8"
Sul e 48°40'44.0" Oeste
Fonte: Pempti (2006)



Figura 174 – Rio Lagoa.

Ponto de tomada da foto: 26°47'20.8" Sul
e 48°40'44.0" Oeste

Fonte: Pempti (2006)

- **Manguezal do Rio Piçarras:** é uma formação vegetal de destaque no município já que em alguns pontos encontra-se em bom estado de conservação. Apesar de existir uma forte pressão antrópica sobre o manguezal do Rio Piçarras ainda é possível encontrar as espécies vegetais típicas que constituem o manguezal, bem como a fauna que caracteriza esse ambiente, como caranguejos e diversas espécies de aves, como a garça-branca, o socozinho e a garça-da-noite (Figura 175).



Figura 175 – Garças-brancas-pequenas no Manguezal do Rio Piçarras.

Fonte: Marcello Soares.

- **Vegetação de Mata Atlântica:** Na área rural do município de Piçarras ainda podem ser encontradas algumas áreas que conservam remanescentes de vegetação de Mata Atlântica, muitas dessas áreas estão localizadas em propriedades rurais que desenvolvem atividades de turismo rural, como o Pesque Pague Tironi, o Sítio do Tio Tonho e o Sítio do Dunga. (Figura 176).



Figura 176 – Vegetação de Mata Atlântica em propriedade rural.
Ponto de tomada da foto: 26°45'48.5" Sul e
48°43'2860" Oeste

Fonte – PEMTI

- **Colônia de Aves Marinhas Costeiras:** Sobrevoando ou repousando nas Ilhas Itacolomis e adjacências é possível observar uma grande colônia de aves marinhas com centenas ou até milhares de indivíduos de diferentes espécies, como o gaivotão (*Larus dominicanus*), o trinta-réis-de-bico-vermelho (*Sterna hirundinacea*), o trinta-réis-de-bico-amarelo (*Sterna eurygnatha*) e a atobá (*Sula leucogaster*). O conjunto dessas aves oferece um interessante espetáculo para aquelas que são apreciadores da vida selvagem.

1.6 Penha

- **Praia Alegre:** Praia de águas calmas, sendo propícia para banhos de mar e para prática de esportes náuticos, como vela e canoagem. A praia Alegre não apresenta praticamente vegetação litorânea, sendo a mesma substituída pela ocupação da linha de costa por atividades antrópicas, como a avenida beira-mar. Essa praia é delimitada no seu extremo norte pela Barra do Rio Piçarras e no extremo sul pelo Rio Irirí. Praia considerada própria pelos relatórios da FATMA durante todas as análises durante o ano de 2006 (Figura 177).



Figura 177 – Praia Alegre.

Ponto de tomada da foto – 26°46' 14" Sul e
48°39' 38.5" Oeste.

Fonte: Penti (2006).

- **Praia da Bacia da Vovó:** Praia de águas calmas, com formações rochosas em seus extremos, formando piscinas naturais dependendo do nível da maré. O costão rochoso situado na porção norte da praia encontra-se em bom estado de conservação. Praia própria para banho segundo a FATMA (Figura 178).



Figura 178 – Praia da Bacia da Vovó.
 Ponto de tomada da foto - 26°45'14" Sul
 e 48°38'37.1" Oeste
 Fonte – Penti (2006).

- **Praia da Saudade:** Também conhecida como Prainha da Penha. Essa praia apresenta diversas formações rochosas ao longo de sua extensão. Apresenta vegetação litorânea bastante reduzida e um costão na sua porção sul em bom estado de conservação. Praia própria para banho de acordo com relatórios FATMA. (Figura 179).



Figura 179 – Praia da Saudade
 Ponto de tomada da foto - 26°45'44.7" Sul
 e 48°38'37.1" Oeste
 Fonte – Penti (2006).

- **Praia do Quilombo:** Praia de tombo, com ondas fortes, principalmente na sua porção norte. Apresenta vegetação de restinga e costão rochoso na porção norte em bom estado de conservação. Na porção sul apresenta pequena

formação rochosa que separa a Praia do Quilombo da Praia da Armação. (Figura 180 e 181).



Figura 180 – Praia do Quilombo.
Ponto de tomada da foto - 26°46'4.2" Sul e
48°38'24.8" Oeste
Fonte – Pempti (2006).



Figura 181– Costão da Praia do Quilombo.
Ponto de tomada da foto - 26°46'4.2" Sul
e 48°38'24.8" Oeste
Fonte – Pempti (2006).

- **Praia da Armação:** Praia de águas calmas, com sua linha de costa bastante alterada em função da ocupação da área de restinga por loteamentos, bares e ruas. A praia da Armação recebe diferentes denominações ao longo de sua extensão, como Praia da Fortaleza e Praia do Manguinho. Segundo relatório

da FATMA de 31/07/2006, essa praia apresenta ponto impróprio para o banho. (Figura 182 e 183).



Figura 182 – Praia da Armação.

Ponto de tomada da foto – 26°47'9.9" Sul
e 48°36'13.5" Oeste.

Fonte: Pempti (2006).



Figura 183 – Ocupação da vegetação de restinga por bares.

Ponto de tomada da foto – 26°47'9.9" Sul
e 48°36'13.5" Oeste.

Fonte: Pempti (2006).

- **Praia da Armação do Itapocorói:** Também conhecida como Praia do Trapiche, em função da existência de um Trapiche, que se encontra em péssimo estado de conservação. Praia de águas calmas, com costão na sua

porção sul. Apresenta uma grande quantidade de embarcações ancoradas ao longo de sua extensão em função de suas águas protegidas. As formações rochosas, assim como a vegetação litorânea encontram-se bastante degradados (Figuras 184 e 185).



Figura 184 – Praia da Armação do Itapocorói.

Ponto de tomada da foto - 26°47'9.9" Sul
e 48°36'13.5" Oeste.

Fonte – Pempti (2006).



Figura 185 – Praia da Armação do Itapocorói.

Ponto de tomada da foto - 26°47'9.9" Sul
e 48°36'13.5" Oeste.

Fonte: Pempti (2006).

- **Praia da Paciência:** Praia de águas calmas com pequenas dimensões cercada por formações rochosas. Apresenta atividade de maricultura, assim como as praias da Armação e Alegre. (Figuras 186).



Figura 186 – Praia da Paciência.
Ponto de tomada da foto - 26°46'28.2" Sul
e 48°36'01.1" Oeste.
Fonte: Pemti (2006).

- **Praia Grande:** Praia de mar aberto, própria para a prática de surfe. Apresenta costão em bom estado de conservação na sua ponta norte e uma pequena formação rochosa no seu extremo sul. A vegetação de restinga está bastante reduzida em função da ocupação da linha de costa por construções e acesso viário (Figura 187)



Figura 187 – Praia Grande.
Ponto de tomada da foto - 26°46'28.2" Sul
e 48°36'01.1" Oeste.
Fonte: Pemti (2006).

- **Praia do Poá:** Praia de águas calmas, fazendo limite na sua parte norte com a Praia Grande. Apresenta costão na sua porção sul, sendo este ocupado por algumas residências. A vegetação litorânea também se apresenta reduzida em função de ocupação da linha de costa por atividades antrópicas (Figura 188).



Figura 188 – Praia do Poá.

Ponto de tomada da foto - 26°46'28.2"
Sul e 48°36'01.1" Oeste.

Fonte: Pempti (2006).

- **Praia de São Roque:** Praia cercada por costões, praticamente não apresenta areia. Essa praia é indicada principalmente para a prática de pesca de arremesso ou como local para observação da paisagem costeira da região, já que possibilita uma vista privilegiada da mesma. (Figura 189).



Figura 189 – Praia do São Roque.

Ponto de tomada da foto - 26°47'20.6" Sul
e 48°35'14.5" Oeste.

Fonte :Pempti (2006).

- **Praia do Monge:** Praia de águas calmas cercada por costões em bom estado de conservação. O acesso para essa praia só é possível através da Praia Vermelha ou pelo mar. (Figura 190).



Figura 190 – Praia do Monge.
Ponto de tomada da foto - 26°48'10"
Sul e 48°35'48.2" Oeste.
Fonte: Pempti (2006).

- **Praia Vermelha:** Praia cercada por costões rochosos nos seus extremos norte e sul. Esses costões apresentam vegetação de Mata Atlântica em bom estado de conservação, bem como a murraria que delimitada a praia a oeste. A praia ainda conserva vegetação de restinga, apesar da mesma estar sendo ocupada por casas e bares. A Praia Vermelha é propícia para a pesca, bem como para prática do surfe (Figura 191).



Figura 191 – Praia Vermelha.
Ponto de tomada da foto - 26°48'10" Sul
e 48°35'48.2" Oeste.
Fonte: Pempti (2006).

- **Praia do Lucas:** Praia situada após a Praia Vermelha, em direção ao sul. Seu acesso ocorre através da Praia Vermelha. Encontra-se em bom estado de conservação em função da inexistência de atividades humanas (Figura 192).



Figura 192 – Praia do Lucas.
Fonte: Pemti (2006).

- **Praia de São Miguel:** Praia de águas calmas, com seus aspectos naturais bastante comprometidas em função da ocupação dos costões por edificações, bem como pela deposição de lixo na praia. Praia considerada própria para banho pela FATMA (Figura 193).



Figura 193 – Praia de São Miguel.
Ponto de tomada da foto - 26°49'28.5" Sul
e 48°36'41.1" Oeste.
Fonte Pemti (2006).

- **Ilha Feia:** Ilha coberta por vegetação de Mata Atlântica. É ponto de repouso de várias espécies de aves, em especial o tesourão (*Fregata magnificens*), que forma uma grande colônia nesta ilha. A ilha é bastante visitada para a prática de pesca desportiva e para o mergulho (Figura 194). Merece destaque a Caverna do Diabo, uma gruta ainda pouco explorada, mas de grande potencial turístico, assim como toda a ilha. Visando um melhor aproveitamento de seus recursos naturais, seria interessante a demarcação de trilhas auto-guiadas no interior da ilha, para evitar o comprometimento da vegetação que cobre a ilha. Também poderiam ser demarcadas trilhas subaquáticas para a prática de mergulho, de forma similar como acontece na Ilha de Porto Belo, no município de Porto Belo.



Figura 194 – Ilha Feia.
Fonte: Pempti (2006).

- **Ponta da Vigia:** Formação rochosa situada na porção norte da Praia Grande, que avança no Oceano Atlântico, permitindo uma visão privilegiada do município de Penha, bem como de áreas adjacentes, como Balneário Piçarras.
- **Ponta da Cruz:** Formação rochosa que separa a Enseada de Armação do Itapocorói da Praia da Paciência (Figura 195).



Figura 195 - Ponta da Cruz.
Fonte: Pemti (2006).

- **Rio Irirí:** Rio que tem sua foz na Praia Alegre, encontra-se bastante degradado em função de receber efluentes sem tratamento, bem como pela ocupação de suas margens.
- **Cascatas do Bairro Santa Lúdia:** No Bairro Santa Lúdia, zona rural do município de Penha, existem várias cascatas e quedas d'água. Muitas dessas estão localizadas no interior de propriedades rurais. Mesmo estando no interior de propriedades existe o interesse de explorar turisticamente esses ambientes, segundo os proprietários das chácaras e sítios onde as mesmas estão localizadas (Figuras 196).



Figura 196 – Queda d' água no Bairro Santa Lúdia.
Ponto de tomada da foto: 26°49'45.7"
Sul e 48°40'00" Oeste
Fonte: Pemti (2006)

- **Morros da Praia Vermelha:** Conjunto de morros que circundam a Praia Vermelha e as Praias do Monge e do Lucas. Esses morros são cobertos por vegetação de Mata Atlântica em bom estado de conservação, sendo praticamente os últimos remanescentes desse tipo de formação vegetal no município de Penha (Figura 197).



Figura 197 - Morros da Praia Vermelha.
Fonte : Pempti (2006).

- **Cultivos de Marisco:** O município de Penha é um dos principais produtores de mariscos do Brasil. As áreas de cultivo de marisco, apesar de alterarem a paisagem costeira, podem ser utilizadas como um atrativo turístico, já que essas áreas atraem a atenção das pessoas que não conhecem esse tipo de atividade (Figura 198).



Figura 198 – Área de maricultura na Armação do Itapocorói..
Fonte: Pempti (2006).

1.7 Navegantes

- **Praia de Navegantes:** Caracteriza-se pela sua grande extensão, com cerca de 10 km. Possui vegetação de restinga conservada ao longo de praticamente toda sua extensão, sendo essa mais representativa na região denominada de Meia Praia (Figura 199). É a praia com a área mais representativa de restinga dos municípios costeiros que integram a AMFRI. A praia caracteriza-se por apresentar ondas fortes propícias para a prática do surfe. Na sua ponta sul apresenta um molhe de pedras construindo para facilitar o acesso de navios ao porto de Itajaí. Essa porção da praia é conhecida como Praia do Molhes ou do Pontal (Figura 200). A praia é considerada própria para banho de acordo com a FATMA em seu relatório de 31/07/2006, bem como nos demais relatórios realizados ao longo do ano de 2006.



Figura 199 – Praia de Navegantes, na região denominada de Meia Praia.

Ponto de tomada da foto- 26° 51' 33.8" Sul
e 48° 38' 10.3" Oeste.

Fonte: Pempti (2006).



Figura 200 – Praia de Navegantes, no seu extremo sul, denominada Praia dos Molhes ou do Pontal. Ponto de tomada da foto – 26° 54' 44.5" Sul e 48° 38' 10.3" Oeste.

Fonte:Pemti (2006).

- **Praia do Gravatá:** Praia situada na porção norte do município de Navegantes. Apresenta algumas formações rochosas, uma delas conhecida como Pedra da Miraguaia (Figura 201) e uma ilha na sua porção central (Figura 202). Não apresenta vegetação litorânea, visto que a linha de costa ao longo da praia do Gravatá encontra-se bastante alterada pela invasão da avenida beira-mar na faixa que anteriormente era ocupada pela restinga. No seu extremo norte, junto a saída do Rio Gravatá a praia é considerada imprópria para banho segundo todos os relatórios de balneabilidade da FATMA realizados durante o ano de 2006. A praia do Gravatá é propícia para a prática do surfe e pesca, especialmente nas proximidades das formações rochosas.



Figura 201 – Pedra da Miraguaia na Praia do Gravatá.
Ponto de tomada da foto – 26° 50' 19.4" Sul
e 48° 37' 45.1" Oeste.
Fonte: Pemti (2006).



Figura 202 – Ilhota da Praia do Gravatá.
Ponto de tomada da foto – 26° 49' 46.0" Sul
e 48° 37' 27.8" Oeste.
Fonte: Pemti (2006).

- **Rio Gravatá:** Rio situado no extremo norte do município, fazendo o limite natural com o município de Penha. Apresenta-se bastante degradado, já que recebe diretamente efluentes sem nenhum tipo de tratamento. Suas margens encontram-se ocupadas por edificações, especialmente sua margem direita na região da foz. (Figura 203). Como o Rio Gravatá é o limite natural entre os municípios de Navegantes e Penha, muitos dos dejetos que o poluem são

provenientes do município de Penha, assim como a ocupação de sua margem esquerda ocorre no município de Penha. Sendo necessário uma ação conjunta de ambos os municípios para a conservação desse rio.



Figura 203 – Foz do Rio Gravatá.

Ponto de tomada da foto – 26° 49' 30.6" Sul
e 48° 37' 13.5" Oeste.

Fonte: Pempti (2006).

- **Barra do Rio Itajaí (Molhe norte):** Local que possibilita uma vista privilegiada da região costeira do município, bem como das embarcações que entram e saem do Porto de Itajaí. Nesse local também é possível observar em determinadas épocas do ano a ocorrência de botos (*Tursiops truncatus*). Esses animais podem ser vistos acompanhando embarcações junto a foz do Rio Itajaí, bem como “brincando” nas ondas da Praia de Navegantes. Além dos botos é possível observar aves costeiras acompanhando embarcações pesqueiras para aproveitar os rejeitos da pesca que são lançados na água. (Figura 204).



Figura 204 – Barra do Rio Itajaí (Farol da Barra).
Ponto de tomada da foto – 26° 54' 44.5" Sul
e 48° 38' 10.3" Oeste.

Fonte: Pemti (2006).

- **Morro da Pedra:** Situado no Bairro Escalvados, zona rural do município, permite uma visão privilegiada da região. Apresenta estrutura para a prática de asa-delta e parapente.
- **Restinga da Praia de Navegantes:** É a formação vegetal de maior destaque no município. Grande parte dos municípios litorâneos que integram a AMFRI tiveram sua vegetação litorânea praticamente destruída para dar lugar a loteamentos. Navegantes ainda conserva uma área representativa desse tipo de vegetação ao longo de sua região beira-mar. Existem pontos, na porção norte do município que esses tipo de vegetação ainda não deu lugar a loteamentos, onde se pode observar desde espécies herbáceas até exemplares arbóreos de restinga, fazendo com que o município tenha um diferencial em relação aos demais municípios do litoral centro-norte catarinense (Figura 205 e 206).



Figura 205 – Área de restinga na porção norte de Navegantes.

Ponto de tomada da foto – 26° 51' 33.8" Sul
e 48° 38' 10.3" Oeste.

Fonte: Pempti (2006).



Figura 206 – Restinga da Praia de Navegantes.

Ponto de tomada da foto – 26° 51' 33.8" Sul
e 48° 38' 10.3" Oeste.

Fonte: Pempti (2006).

1.8 Itajaí

- **Praia Brava:** Praia de mar agitado propício para a prática de surfe. Na sua porção norte, conhecida como **Canto do Morcego** conserva a porção mais representativa de vegetação de restinga do município de Itajaí. Essa faixa de restinga vai diminuindo gradativamente em direção ao sul, na parte conhecida como **Praia dos Amores**. A porção sul, está em processo de recuperação ambiental, já que o traçado da Avenida Beira- Mar foi refeito, e a vegetação está sendo recomposta. A praia é considerada própria para banho em seus dois pontos de amostragem pela FATMA em 31/07/2006. No entanto, no ponto situado próximo a saída da lagoa já foram registradas condições impróprias durante o ano de 2006. (Figura 207 e 208).



Figura 207 – Praia Brava, porção norte conhecida como Canto Morcego.
Ponto de tomada da foto – 26° 56' 22.7" Sul
e 48° 37' 41.8" Oeste
Fonte: Pemti (2006).



Figura 208 – Vista da Praia dos Amores (primeiro plano) e Praia Brava (ao fundo).
 Ponto de tomada da foto – 26° 56' 55.9" Sul
 e 48° 37' 46.9" Oeste
 Fonte: Pempti (2006).

- **Praia de Cabeçudas:** Praia de águas calmas, próprias para o banho de mar. Apresenta diversas formações rochosas ao longo de sua extensão. Suas características naturais estão bastante alteradas em função da forte interferência antrópica. Não apresenta vegetação litorânea, assim como os costões estão ocupados por residências. É considerada própria para banho segundo relatórios da FATMA (Figura 209 e 210).



Figura 209 – Praia de Cabeçudas, porção sul.
 Ponto de tomada da foto – 26° 55' 13.9" Sul
 e 48° 38' 23.2" Oeste
 Fonte : Pempti (2006).



Figura 210 – Praia de Cabeçadas.
 Ponto de tomada da foto – 26° 55' 13.9" Sul
 e 48° 38' 23.2" Oeste
 Fonte: Pemti (2006).

- **Praia do Geremias:** Praia de pequenas dimensões, situada entre formações rochosas. Apresenta pequena faixa de areia. Diversas construções avançam na linha de costa, descaracterizando a paisagem original. (Figura 211).



Figura 211 – Praia do Geremias.
 Ponto de tomada da foto – 26° 54' 35.2" Sul
 48° 39' 11.9" Oeste
 Fonte: Pemti (2006).

- **Praia do Atalaia:** Praia com formações rochosas ao longo de sua extensão e um grande molhe na sua porção norte. Praia do mar agitado propício para a

prática do surfe, especialmente junto ao molhe de pedras, sendo conhecida essa parte da praia como **Praia do Molhe**. Apresenta uma pequena porção de vegetação de restinga na sua parte norte (Figura 212).



Figura 212 – Praia do Atalaia.
Ponto de tomada da foto – 26° 54' 35.2" Sul
e 48° 39' 11.9" Oeste
Fonte: Pempti (2006).

Existe uma pequena praia e uma ilha sem denominação entre a Praia do Geremias e a Praia de Cabeçadas, sendo que as mesmas são procuradas especialmente para prática de pesca desportiva (Figura 213 e 214).



Figura 213 – Ilhota da Praia do Geremias.
Fonte: Pempti (2006).



Figura 214– Prainha entre Cabeçudas e Geremias.
Fonte: Pempti (2006).

- **Barra do Rio Itajaí (Molhe sul):** Local que possibilita uma vista privilegiada da região costeira do município, bem como das embarcações que entram e saem do Porto de Itajaí. Nesse local também é possível observar em determinadas épocas do ano a ocorrência de botos (*Tursiops truncatus*). Além dos botos é possível observar aves costeiras acompanhando embarcações pesqueiras para aproveitar os rejeitos da pesca que são lançados na água (Figura 215).



Figura 215 – Barra do Rio Itajaí, molhe sul da Praia do Atalaia.
Fonte: Pempti (2006).

- **Bico do Papagaio:** Formação rochosa que foi esculpida acidentalmente durante a abertura do acesso viário para a Praia de Cabeçadas (Figura 216).




Figura 216 – Pedra do Bico do Papagaio.
Ponto de tomada da foto – 26° 54' 35.2" Sul
e 48° 39' 11.9" Oeste
Fonte: Pemti (2006).

- **Lagoa de Santa Clara:** Também chamada de Lagoa do Cassino, situa-se na Praia Brava. Apresenta vegetação de mangue em suas margens e encontra-se ameaçada pela deposição de efluentes domésticos e indústrias sem tratamento (Figura 217).



Figura 217– Lagoa de Santa Clara
Ponto de tomada da foto – 26° 56' 22.7" Sul
e 48° 37' 41.8" Oeste
Fonte: Pemti (2006).

- **Estuário do Saco da Fazenda:** Situado próximo a foz do Rio Itajaí, o Saco da Fazenda é um importante ambiente para reprodução, repouso e alimentação de diversas espécies de crustáceos, peixes e aves. As aves constituem um grupo bem representativo nesse ambiente, já que numerosos bandos podem ser facilmente observados, principalmente nos períodos de maré baixa. Inúmeras espécies podem ser observadas como, o gaivotão, o biguá, o pernilongo, o talha-mar e o trinta-réis. No Saco da Fazenda, apesar da forte pressão antrópica ainda é possível encontrar vegetação de mangue. (Figura 218).



Figura 218 – Bando de Talhar-Mar no Saco da Fazenda.
Ponto de tomada da foto - 26° 54' 24.5" Sul
e 48° 39' 20.2" Oeste

Fonte: Marcello Soares.

- **Cachoeiras e quedas de água:** O município de Itajaí apresenta várias cachoeiras e quedas de água que ainda são pouco exploradas turisticamente. Localizam-se especialmente na zona rural do município, em localidades como o Rio do Meio e Brilhante (Figura 219 e 220).



Figura 219 – Cascata Três-Quedas no Bairro Brilhante.
Ponto de tomada da foto – $27^{\circ} 04' 42.0''$ Sul
e $48^{\circ} 47' 48.8''$ Oeste
Fonte: Pemti (2006).



Figura 220 – Queda d' água no Bairro Rio do Meio.
Ponto de tomada da foto: $26^{\circ} 59' 26.4''$
Sul e $48^{\circ} 43' 31.8''$ Oeste
Fonte: Pemti (2006)

- **Morro da Cruz:** Situado na região central do município, permite uma visão privilegiada da Barra do Rio Itajaí, de parte do município de Itajaí e de Navegantes.
- **Morro da Antena:** Situado na localidade de Brilhante, apresenta no seu entorno remanescentes de vegetação de Mata Atlântica. O Morro da Antena permite observar o litoral da região nos dias sem nebulosidade (Figura 221).




Figura 221 – Bairro Brilhante, entorno do Morro da Antena.
Fonte: Pempti (2006).

- **Vegetação de Mata Atlântica:** Existem diversas localidades na cidade de Itajaí onde podem ser encontrados remanescentes de vegetação de Mata Atlântica. Essas localidades estão situadas principalmente na área rural do município, como o Rio do Meio, Baia, Brilhante e até mesmo regiões próximo à área central, no caso o Bairro Ressacada. Associada a vegetação de Mata Atlântica pode ser encontrados diversos animais típicos dessa formação vegetal, como o gambá, o tatu, o gato-do-mato, a paca, diversas espécies de morcegos, o araquã, o jacu, o inambuguaçu, o beija-flor, o gaturamo, o tié-preto, o sanhaçu-cinzento, a saíra, o trinca-ferro entre outros (Figura 222, 223 e 224).



Figura 222 – Figueira no Bairro Rio do Meio.
Ponto de tomada da foto: 26°59'26.4" Sul
e 48°43'31.8" Oeste
Fonte: Pempti (2006)



Figura 223– Bananeira-do-mato em área de Mata
Atlântica no Bairro Rio do Meio.
Ponto de tomada da foto: 26°59'26.4"
Sul e 48°43'31.8" Oeste
Fonte: Pempti (2006)




Figura 224 – Guarapuvu, espécie característica da Mata Atlântica.

Ponto de tomada da foto: 26°59'26.4" Sul e 48°43'31.8" Oeste

Fonte: Pemti(2006)

1.9 Bombinhas

- **Praia de Bombas:** Praia com costão rochoso em seu extremo norte, e algumas formações rochosas ao longo de sua extensão. Apresenta forte atividade antrópica com inúmeras construções ocupando a linha de costa e alterando a paisagem costeira. O costão esquerdo encontra-se em bom estado de conservação e é parte integrante do Parque Municipal da Galheta (Figura 225). Apresenta condições próprias para banho segundo relatório da FATMA de 31/07/2006. No entanto, há registro de condições impróprias para banho durante os meses de verão, em um dos pontos de amostragem dessa praia.



Figura 225 – Praia de Bombas.
Ponto de tomada da foto $-27^{\circ} 07' 55.9''$
Sul e $48^{\circ} 30' 47.6''$ Oeste
Fonte: Pempti (2006).

- **Praia do Ribeiro:** Praia de águas calmas, propícia para o banho. Situada entre costões com vegetação de Mata Atlântica recobrimdo-os (Figura 226).



Figura 226 – Praia do Ribeiro.
Fonte: Pempti (2006).

- **Praia de Bombinhas:** Praia de águas calmas e claras, é muito procurada para a prática do mergulho. Apresenta intensa atividade antrópica, com

muitas construções ocupando a faixa de restinga e as formações rochosas (Figura 227). Praia considerada própria para banho pela FATMA em seu relatório de 31/07/2006.



Figura 227 – Praia de Bombinhas.
Ponto de tomada da foto $-26^{\circ} 54' 52.1''$ Sul
e $48^{\circ} 42' 02.6''$ Oeste

Fonte: Pempti (2006).

- **Prainha:** pequena praia, conhecida também como Praia do Trapiche. É utilizada como ponto de saída para a prática de mergulho pelas Escolas de Mergulho do município de Bombinhas (Figura 228).



Figura 228 – Prainha ou Praia do Trapiche.
Ponto de tomada da foto $-26^{\circ} 54' 52.1''$ Sul
e $48^{\circ} 42' 02.6''$ Oeste

Fonte: Pempti (2006).

- **Praia da Lagoinha:** Praia de águas calmas, própria para a prática do mergulho. Apresenta formações rochosas em sua extensão (Figura 229).



Figura 229 – Praia da Lagoinha.

Ponto de tomada da foto – 27° 08' 43.3" Sul
e 48° 28' 47.1" Oeste

Fonte: Pemti (2006).

- **Praia da Sepultura:** Praia de águas calmas e limpas, também propícia para a prática do mergulho. Apresenta diversas construções ocupando a linha de costa. Apresenta costão na porção em bom estado de conservação, sem a presença de atividades humanas. (Figura 230 e 231).



Figura 230 – Praia da Sepultura

Ponto de tomada da foto – 27° 08' 38.6" Sul
e 48° 28' 35.5" Oeste

Fonte: Pemti (2006).



Figura 231 – Praia da Sepultura

Ponto de tomada da foto — 27° 08' 38.6" Sul
e 48° 28' 35.5" Oeste

Fonte: Pemti (2006).

- **Praia do Retiro dos Padres:** Praia cercada por formações rochosas, sendo que na porção sul o costão encontra-se em bom estado de conservação. Apresenta construções alterando a linha de costa. (Figura 232).



Figura 232 – Praia do Retiro dos Padres.

Ponto de tomada da foto — 27° 08' 38.6" Sul
e 48° 28' 35.5" Oeste

Fonte: Pemti (2006).

- **Praia de Quatro Ilhas:** Praia de ondas fortes propícias para a prática do surfe. Apresenta costões em seus extremos norte e sul, a porção sul encontra-se conservado, enquanto que o costão norte encontra-se ocupado por construções. Apresenta-se posição privilegiada permitindo a observação das ilhas que integram a Reserva Biológica Marinha do Arvoredo (Figura 233).

-



Figura 233 – Praia de Quatro Ilhas, costão sul.

Ponto de tomada da foto – – 27° 09' 27.4" Sul
e 48° 29' 08.4" Oeste

Fonte: Pemti (2006).

- **Praia do Mariscal:** Praia de mar aberto, propícia para a prática de surfe. É considerada própria para banho, segundo os relatórios de balneabilidade da FATMA realizados durante o ano de 2006. Apresenta formações rochosas em seus extremos, sendo que o costão norte encontra-se em bom estado de conservação, apresentando vegetação de Mata Atlântica. A vegetação de restinga encontra-se bem reduzida em função da ocupação da linha de costa (Figura 234 e 235).



Figura 234 – Praia do Mariscal.
Ponto de tomada da foto — 27° 10' 03.1"
Sul e 48° 29' 51.6" Oeste
Fonte: Pempti (2006).



Figura 235 – Praia do Mariscal , costão norte.
Ponto de tomada da foto – 27° 10' 03.1"
Sul e 48° 29' 51.6" Oeste
Fonte: Pempti (2006).

- **Praia da Conceição:** Praia de águas calmas, apresenta formações rochosas em seus extremos, sendo que na porção sul há um costão em bom estado de conservação. A circulação de veículos ocorre na areia da praia. (Figura 236).



Figura 236 – Praia da Conceição.
 Ponto de tomada da foto $-27^{\circ} 11' 55.5''$
 Sul e $48^{\circ} 29' 40,5''$ Oeste
 Fonte: Pempti (2006).

- **Praia da Tainha:** Praia de águas calmas, apresenta formato de ferradura, com costões recobertos por vegetação de Mata Atlântica. Ainda conserva vegetação de restinga. (Figura 237).



Figura 237 – Praia da Tainha.
 Ponto de tomada da foto- $27^{\circ} 12' 55.5''$ Sul
 e $48^{\circ} 30' 25.5''$ Oeste
 Fonte: Pempti (2006).

- **Praia do Canto Grande:** Praia de águas calmas, com forte atividade antrópica. A linha de costa encontra-se bastante alterada em função da ocupação humana. Apresenta intensa atividade pesqueira, com muitas embarcações atracadas. Praia considerada própria para banho pela FATMA,

segundo relatório de balneabilidade de 31/07/2006. No entanto, há registro de condições impróprias para a Praia do Canto Grande, principalmente nos meses do verão. (Figura 238).



Figura 238 – Praia do Canto Grande.
Ponto de tomada da foto – 27° 11' 59.9"
Sul e 48° 30' 54.2" Oeste
Fonte: Pempti (2006).

- **Praia de Morrinhos:** Praia de águas calmas, situada na continuação da Praia do Canto Grande. Apresenta características similares a Praia do Canto Grande (Figura 239).



Figura 239 – Praia de Morrinhos.
Ponto de tomada da foto – 27° 10' 51.5" Sul
e 48° 31' 16.1" Oeste
Fonte: Pempti (2006).

- **Praia de Zimbros:** Praia de águas calmas, situada na continuidade da Praia de Morrinhos no sentido sul. Apresenta área de maricultura junto a sua porção sul (Figura 240).



Figura 240 – Praia de Zimbros.

Ponto de tomada da foto $-27^{\circ} 10' 47.6''$ Sul
e $48^{\circ} 32' 18.1''$ Oeste

Fonte: Pempti (2006).

- **Praias da Costeira de Zimbros:** Após a Praia de Zimbros, existem algumas praias que só são acessíveis através de caminhadas. Essas praias estão dentro de uma Unidade de Conservação Municipal, a Área de Relevante Interesse Ecológico da Costeira de Zimbros. Essas praias conservam suas características naturais, apresentando vegetação litorânea e de Mata Atlântica em bom estado de conservação. Essa localidade é propícia para o desenvolvimento de atividades de ecoturismo como o *trekking* e a observação de vida selvagem.
- **Ilha do Macuco:** É parte integrante do Parque Municipal do Morro do Macaco.
- **Ilha do Arvoredo, Galés, Deserta e Calhau de São Pedro:** Essas ilhas fazem parte da Reserva Biológica Marinha do Arvoredo e apesar da Reserva estar situada no município de Florianópolis, segundo o IBAMA, o município de Bombinhas apresenta uma vista privilegiada dessas ilhas, principalmente da Praia de Quatro Ilhas.

- **Morro do Macaco:** Faz parte do Parque Municipal do Morro do Macaco, apresentando trilhas, em meio a vegetação de Mata Atlântica, que permitem a observação de diversas praias do município de Bombinhas, como Canto Grande, Mariscal, além de municípios vizinhos, como Governador Celso Ramos (Figura 241,242 e 243).




Figura 241 – Morro do Macaco.

Ponto de tomada da foto $-27^{\circ} 12' 38.9''$ Sul e $48^{\circ} 30' 03.2''$ Oeste

Fonte: Pempti (2006).




Figura 242 – Praia de Canto Grande e Mariscal (ao fundo), vistas do Morro do Macaco.

Ponto de tomada da foto $-27^{\circ} 12' 38.9''$ Sul e $48^{\circ} 30' 03.2''$ Oeste

Fonte: Pempti (2006).



Figura 243 – Parque Municipal do Morro do Macaco
 Ponto de tomada da foto – 27° 12' 38.9" Sul
 e 48° 30' 03.2" Oeste.

Fonte: Pemti (2006).

1.10 Balneário Camboriú

Dos municípios integrantes à AMFRI, Balneário Camboriú apresenta uma Área de Proteção Ambiental – APA, denominada “Costa Brava”, qualificada como uma unidade de conservação de uso sustentável.

Na concepção ecológica, a APA “Costa Brava”, resguarda um dos mais belos mosaicos de ecossistemas de zona costeira do Estado de Santa Catarina, de caráter municipal e localizada no perímetro urbano. Nesta área, encontram-se as praias de Estaleirinho, Estaleiro, Pinho, Taquaras e Taquarinhas. Esse sistema praias está localizado entre os promontórios rochosos da ponta do Boqueirão ao sul, e da ponta das Laranjeiras, ao norte.

Conforme Klein; Menezes (2001, p. 114), as praias são classificadas em três grupos: expostas, semi-expostas e protegidas. Dentro desta classificação

a proporção da margem das praias expostas é pequena e o ângulo da onda é $< 40^\circ$; as praias semi-expostas a proporção de margem é grande e o ângulo da onda é $> 40^\circ$ e as praias protegidas normalmente a onde tem um ângulo $> 50^\circ$. As praias expostas podem ser caracterizadas como refletivas compostas por areia grossa (0,59mm - 0,94mm), intermediárias com espessura média (0,30mm - 0,45mm) e dissipativas compostas por areia média (0,20mm).

- **Praia do Estaleirinho:** situa-se no extremo sul da APA “Costa Brava”, entre as pontas do Boqueirão (27°03’12.4” S e 48°35’12.9” W) e a ponta do Coqueiro (27°02’37.3” S e 48°35’10.6” W). A praia apresenta um comprimento de 1032m e largura de aproximadamente 51m. Do ponto de vista geomorfológico e oceanográfico, a praia de Estaleirinho é exposta e reflexiva, predominando areia grossa. É visível escarpa pronunciada nos depósitos marinho praias e eólico adjacente. Os principais atrativos naturais que se destacam correspondem a Floresta Ombrófila Densa, junto às encostas dos morros, a vegetação em estágio avançado e médio(predominando em toda a localidade do Estaleirinho, com árvores de porte médio de regeneração – arbustiva), vegetação em estágio inicial na parte inferior dos morros. A restinga localiza-se na faixa litorânea, na porção leste da APA, parcialmente preservada, ocupada por diferentes assentamentos, constituindo uma área já com o turismo em desenvolvimento, apresentando pousadas e restaurantes. A maior concentração populacional se encontra na porção central e norte, local onde a rodovia Interpraias se aproxima da praia. (RECH, 2003). A figura 244 representa a caracterização da praia.




Figura 244 – Porção norte da praia do Estaleirinho
Ponto de tomada da foto: 27°02’37.3” Sul
e 48°35’10.6” Oeste

Fonte: Pemti (2006)

- **Praia do Estaleiro:** situa-se no setor leste da APA “Costa Brava”, entre as pontas do Coqueiro (27°02’18.1” S e 48°34’49.9” W) e a ponta dos Lobos (27°01’22.5” S e 48°34’40.1” W). A praia apresenta um comprimento de

1590m e largura de aproximadamente 47m. Do ponto de vista geomorfológico e oceanográfico, a praia de Estaleiro é exposta e reflexiva, com presença de areia média e grossa. É visível escarpa pronunciada nos depósitos marinho praias e eólico adjacente. Os principais atrativos naturais que se destacam correspondem a Floresta Ombrófila Densa junto as encostas dos morros. Há vegetação em estágio avançado, médio e inicial, de forma intercalada na localidade. A restinga encontra-se na orla marítima de forma reduzida, com loteamentos e ocupação. Há, ainda, instalações de pousadas, ocupando a planície e presença de casas de veraneio, campings e restaurantes. A rodovia Interpraias atravessa a localidade em toda a sua extensão. Na porção nordeste da localidade há um curso fluvial, com desembocadura na área norte da praia, com vegetação de mangue praticamente nula. A figura 245 representa a caracterização da praia.




Figura 245 – Porção norte da praia do Estaleiro
Ponto de tomada da foto: 27°01'22.5" Sul e
48°34'40.1" Oeste

Fonte: Pempti (2006)

- **Praia do Pinho:** situa-se no extremo leste da APA “Costa Brava”, entre as pontas dos Lobos (27°01'20.5" S e 48°34'31.1" W) e a ponta das Taquaras (27°01'05.1" S e 48°34'31.2" W). A praia apresenta um comprimento de 321m e largura de aproximadamente 39m. Do ponto de vista geomorfológico e oceanográfico, a praia do Pinho é exposta e intermediária, com presença de areia média. É visível escarpa pronunciada nos depósitos marinho praias e

eólico adjacente. Os principais atrativos naturais que se destacam correspondem a Floresta Ombrófila Densa, correspondendo às áreas de grande elevação, intercalada com vegetação em estágio avançado, médio e inicial. A restinga encontra-se na orla marítima, ocupada por uma rua de acesso à praia. A linha da costa da praia não apresenta nenhuma área residencial. Caracteriza-se por ser a primeira praia de naturismo reconhecida no Brasil. No setor norte, verifica-se uma área ocupada por uma associação dos freqüentadores da praia. A figura 246 representa a caracterização da praia.



Figura 246 - Porção norte da praia do Pinho
 Ponto de tomada da foto: 27°01'05.1"
 Sul e 48°34'31.2" Oeste
 Fonte: Penti (2006)

- **Praia de Taquaras:** situa-se no setor norte da APA “Costa Brava”, entre as pontas das Taquaras (27°00'37.7” S e 48°34'39.9” W) e o sangradouro (27°00'10.9” S e 48°34'57.1” W). A praia apresenta um comprimento de 884m e largura de aproximadamente 28m. Do ponto de vista geomorfológico e oceanográfico, a praia de Taquaras é exposta e reflexiva, predominando areia grossa. É visível escarpa pronunciada nos depósitos marinho praiar e eólico adjacente. Os principais atrativos naturais que se destacam correspondem a Floresta Ombrófila Densa nas áreas de morros, aproximando-se da orla marítima ao norte da localidade, intercalada com a presença da vegetação em estágio avançado, médio e inicial. A paisagem é representada por uma

vegetação litorânea, com restinga herbácea curta, seguida de vegetação introduzida. A rodovia “Interpraias” margeia a vegetação de restinga por toda a praia. A ocupação se destaca na porção sul com residências unifamiliares, restaurantes, casas de veraneio. A encosta também vem sendo ocupada. A figura 247 representa a caracterização da praia.



Figura 247 - Porção norte da praia de Taquaras
 Ponto de tomada da foto: 27°00'10.9" Sul
 e 48°34'57.1" Oeste

Fonte: Pempti (2006)

- **Praia de Taquarinhas:** situa-se no extremo norte da APA “Costa Brava”, entre o sangradouro (27°00'02.4" S e 48°34'55.5" W) e a ponta das Laranjeiras (26°59'40" S e 48°34'55" W). A praia apresenta um comprimento de 675m e largura de aproximadamente 42m. Do ponto de vista geomorfológico e oceanográfico, a praia de Taquarinhas é exposta e reflexiva, predominando areia grossa e muito grossa. É visível escarpa pronunciada nos depósitos marinho praiial e eólico adjacente. Os principais atrativos naturais que se destacam correspondem a vegetação em estágio avançado na área central da ponta das Laranjeiras, vegetação em estágio médio, encobrendo quase a totalidade da área e a vegetação em estágio inicial intercalada à vegetação em estágio médio. A paisagem local se caracteriza por um ambiente natural, constituído pela vegetação de restinga e vegetação de encosta. Das praias que compõem a APA “Costa Brava”, é a única considerada não urbanizada. O acesso à praia é dificultado em relação às outras praias da APA, porém há uma área de influência externa,

correspondendo a praia de Laranjeiras, no limite oeste da APA. A figura 248 representa a caracterização da praia.



Figura 248 – Porção sul da praia de Taquarinhas
Ponto de tomada da foto: 27°00'02.4"
Sul e 48°34'55.5" Oeste

Fonte: Penti (2006)

Quanto ao critério de balneabilidade, todas as praias que integram a APA “Costa Brava” são próprias para banho, exceto a praia e a lagoa de Taquaras, considerada imprópria pelo último levantamento da FATMA, ocorrido em 17 de julho de 2006. A prática esportiva de pesca, banho, caminhadas e o valor paisagístico são referências de um cenário diferenciado da costa catarinense.

- **Praia de Laranjeiras:** situa-se na área limítrofe à APA “Costa Brava”, no ponto extremo norte. Apresenta um valor paisagístico significativo, evidenciada pela baía, possuindo águas tranquilas e próprias para banho e esportes náuticos. O comprimento da praia é de aproximadamente 750m. Os bondinhos aéreos que ligam a Praia Central do município, na sua porção sul à praia de Laranjeiras caracterizam a paisagem de forma diferenciada, proporcionando aos visitantes um panorama da Mata Atlântica durante todo o percurso, onde está localizado o Parque Unipraias, denominado um complexo ecológico. A figura 249 ilustra as características da praia.




Figura 249 – Vista panorâmica da Praia de Laranjeiras
Fonte: Pempti (2006)

- **Praia Central:** situa-se entre as coordenadas geográficas $27^{\circ}00'01.9''\text{S}$ e $48^{\circ}36'16.7''\text{W}$ (porção sul da praia) e $26^{\circ}58'17.4''\text{S}$ e $48^{\circ}37'52.0''\text{W}$ (porção norte da praia). Na porção sul destaca-se a confluência do rio Camboriú, com foz de estuário. Margeando a margem direita do rio, destaca-se a vegetação ombrófila densa com o parque Unipraias. No extremo norte da praia, encontra-se o canal Marambaia em confluência com o mar. Do local se tem uma vista panorâmica da orla marítima, com destaque para a ilha das Cabras (Figura 251). A ocupação verticalizada se encontra em toda a linha de costa da praia, com uma rede comercial intensa, restaurantes, hotéis, bares e um calçadão para a prática de caminhadas e outros tipos de atividades. A figura 250 representa a caracterização da praia.



Figura 250 – Porção norte da praia central de Balneário Camboriú

Ponto de tomada da foto: $26^{\circ}58'17.4''\text{Sul}$ e $48^{\circ}37'52.0''\text{Oeste}$

Fonte: Pempti (2006)



Figura 251 - Cenário matutino da Ilha das Cabras
Fonte: Foto cedida por Narbal Knabben

No último levantamento da FATMA em julho de 2006 sobre a balneabilidade, classifica a praia Central do município de Balneário Camboriú como própria para banho. O lazer e a prática esportiva representam os diferentes usos da praia.

- **Prainha do Pontal Norte:** está praia localiza-se no extremo norte da Praia Central de Balneário Camboriú. Apresenta águas calmas próprias para o banho de mar. Cercada por formações rochosas e por vegetação de Mata Atlântica. Possui ao longo de toda sua extensão uma passarela de madeira, assim como mirante que possibilita uma visão privilegiada de toda a Praia Central (Figura 252 e 253).



Figura 252 – Prainha do Pontal Norte.
Ponto de tomada da foto: 26°58'17.4" Sul
e 48°37'43.4" Oeste
Fonte: Pempti (2006)



Figura 253 – Prainha do Pontal Norte, com a Praia Central ao fundo.

Ponto de tomada da foto: 26°58'17.4" Sul e 48°37'43.4" Oeste

Fonte: Pemti (2006)

- **Praia do Buraco:** Praia de ondas fortes, que conserva vegetação de Mata Atlântica ao longo de seus costões em bom estado de conservação. O acesso a mesma só é possível caminhando, já que um empreendimento hoteleiro restringe o acesso a mesma apenas a seus hóspedes. Este pode se dar pela Praia Central de Balneário Camboriú ou pelo Morro do Careca. Assim como a Prainha, possibilita uma visão panorâmica da Praia Central. (Figura 254 e 255).




Figura 254 – Praia do Buraco, com a Praia Central de Balneário Camboriú ao fundo.

Ponto de tomada da foto - 28° 03' 19,9" Sul e 49° 21' 59.5" Oeste

Fonte: Pempti (2006).



Figura 255 – Praia do Buraco.

Ponto de tomada da foto - 28° 03' 19,9" Sul
e 49° 21' 59.5" Oeste.

Fonte: Pempti (2006).

- **Manguezal do Rio Camboriú:** As margens do Rio Camboriú e as Ilhas Balaio, Pescador e Serafim, conservam vegetação típica de mangue. Esse ambiente é propício para a alimentação, repouso e reprodução de inúmeras espécies de animais. Dentre essas espécies se destacam as aves, que utilizam a vegetação do mangue como local de repouso, oferecendo para aqueles que se interessam pela observação da natureza um interessante espetáculo (Figura 256).



Figura 256 – Garças-brancas no Manguezal do Rio

Camboriú.
Fonte: Marcello Soares.

1.11 Camboriú

A análise dos atrativos naturais do município de Camboriú é evidenciada no espaço rural. Percorrendo todas as localidades que compõem o espaço, encontram-se ambientes delineando a paisagem, destacando os morros elevados, com a presença da floresta ombrófila densa, latifoliada. Do ponto de vista geomorfológico e biogeográfico, os morros e a floresta são expressivos, possibilitando aos visitantes eloqüentes vistas panorâmicas em todo o percurso das localidades, além de oferecer a prática do ecoturismo. O conjunto fisionômico característico da paisagem é ressaltado para o planejamento à medida que são interpretados e imprescindíveis para a configuração turística.

A valorização da vegetação como um potencial natural é um indicador importante para a prática do ecoturismo. As caminhadas pelas trilhas proporcionam ao turista o contato com a natureza e a amostragem significativa da mata no município contempla a relação da diversidade da fauna e a sua observação. A figura 257 representa as características.



Figura 257 – Vista panorâmica do espaço rural de Camboriú, destacando a floresta e os morros
Fonte: Pemti (2006)

O espaço rural é, também, retratado com o uso e ocupação das terras. As categorias de uso visualizadas na paisagem despertam curiosidades às pessoas

que circundam o ambiente rural. Destacam-se o crescimento de reflorestamento com eucalipto, principalmente em áreas de pastagem. Nesse âmbito, observa-se, ainda, a produção de arroz, milho, hortaliças, e a prática de bovinocultura. Há pequenas propriedades no município (até 50ha), ocupando 89% das terras. (PLANO MUNICIPAL DE DESENVOLVIMENTO RURAL SUSTENTÁVEL, 2005). Nas localidades rurais encontram-se equipamentos turísticos, destacando-se o Recanto das Bromélias, Pesque-Pague Rio Canoas, Paraíso da Pesca, Cascata Vila Conceição, Cascata do Encanto e outros. (Figura 258).



Figura 258 – Cascata do Encanto
Fonte: Pempti(2006)

- **Bacia do Rio Camboriú:** composta pelo rio Camboriú e seus afluentes, destacando-se o Rio dos Macacos, Rio Pequeno, Rio do Cedro e outros. Dentre os elementos físicos que compõem a paisagem, o ambiente fluvial é potencializado, servindo de panorama ao acesso das principais cachoeiras que compõem o cenário de algumas localidades do espaço rural. Na localidade dos Macacos, o Rio dos Macacos é considerado um atrativo natural com a mata ciliar preservada significativamente. Com o traçado da estrada de chão no trajeto para a Cachoeira Seca, ela desaparece, circunscrevendo uma paisagem diferenciada no espaço. A rede hídrica é uma das peculiaridades que caracterizam os atrativos naturais do espaço rural de Camboriú, podendo definir atividades exploradas turisticamente. (Figura 159).



Figura 259 - Rio dos Macacos
Fonte: Pempti(2006)

- **Cachoeira Seca:** se destaca como um dos atrativos naturais do município. O acesso é feito atravessando uma propriedade particular, margeando o rio dos Macacos pela estrada de chão. Possui cerca de 9 m de queda. No trecho, o visitante tem a oportunidade de observar o rio, a cascata, a mata ciliar, a floresta ombrófila densa, passando por trilhas. As figuras 260 e 261 ilustram a análise




Figura 260 – Trecho de acesso ao salto da Cachoeira Seca
Ponto de tomada da foto -27°07'14.7" Sul
e 48°41'59.3" Oeste
Fonte: Pempti(2006)




Figura 261 - Trilha de acesso à Cachoeira Seca
Fonte: Pempti(2006)

- **Cachoeira Salto dos Pilões:** situa-se na localidade do Braço. O acesso é efetuado pela estrada geral do Braço, passando por uma propriedade particular, situada a $27^{\circ}05'40.9''\text{S}$ e $48^{\circ}45'49.6''\text{W}$. Dentre as belezas ecológicas, a Mata Atlântica se destaca no entorno da cascata (Figura 262).




Figura 262 – Cachoeira Salto dos Pilões
Ponto de tomada da foto $27^{\circ}05'40.9''\text{S}$
e $48^{\circ}45'49.6''\text{O}$
Fonte: Pempti(2006)

- **Pico da Pedra:** dentre as configurações da crosta terrestre, o pico da pedra representa uma das fisionomias atuais das formas topográficas que compõem o espaço de Camboriú. No trajeto são evidenciados morros elevados com cristas bem marcadas. O acesso é feito pela estrada de Congonhas por trilhas íngremes até o ponto mais alto – cerca de 678 m. Das potencialidades naturais destacam-se a Mata Atlântica nas encostas dos morros, a vida selvagem no parâmetro de observação, evidenciando, ainda, bela vista panorâmica dos municípios vizinhos à Camboriú. A figura 263 ilustra as características.



Figura 263 - Vista aérea do Pico da Pedra
Ponto de tomada da foto - 27° 03' 09.3" Sul
e 48° 40' 30.3" Oeste
Fonte: Pemti(2006)

- **Salto do Rio Gavião:** situa-se na localidade de Limeira, na serra do Gavião, compreendendo o ponto mais elevado do município.

A seguir um quadro síntese dos atrativos da Região da Associação dos Municípios da Foz Rio Itajaí – AMFRI, com algumas descrições de seus atrativos naturais (Figura 264)

Atrativos	Descrição dos Atrativos
Praias	A área litorânea é caracterizada por praias de diversas configurações como enseadas, baías, praias de mar aberto, praia de tombo e outras. Elas possibilitam diferentes usos para a prática esportiva (vela, surfe, pesca, mergulho...), lazer (banho, caminhadas), contemplação da paisagem e passeio.
Ilhas	Próximo à área continental de alguns municípios da AMFRI se encontram ilhas com rica biodiversidade, com destaque para as ilhas que integram a Reserva Biológica Marinha do Arvoredo e a Ilha de Porto Belo (João da Cunha).
Costões	O litoral da região é caracterizado por formações rochosas que avançam a leste no Oceano Atlântico, constituindo um litoral recortado. As encostas da maioria desses costões são cobertos por vegetação do domínio Mata Atlântica em diferentes estágios de regeneração. Esses costões possibilitam a vista panorâmica da costa de algumas áreas da região.
Rios e Quedas d'água	Os rios e as quedas d'água que abrangem a região apresentam potencial para a prática de esportes como canoagem, contemplação da paisagem, pesca e outros que ainda não são explorados turisticamente.
Morros	A paisagem da região é formada por várias elevações como o Morro do Baú, Pico da Pedra, Morro do Gavião e outros que apresentam um potencial para a prática do ecoturismo, como caminhadas, observação da vida selvagem, além de oferecer vista panorâmica das localidades que compõem a região.
Vegetação	Destacam-se a Mata Atlântica, principalmente nas áreas de encosta, assim como a vegetação de restinga na linha de costa das praias e remanescentes de manguezais junto à foz de alguns rios.
Fauna	A fauna marinha é significativa na região, principalmente junto a orla e formações rochosas. Vale ressaltar as espécies associadas a vegetação

Figura 264 - Síntese dos atrativos da Região da Associação dos Municípios da Foz Rio Itajaí – AMFRI.

Fonte: Pempti(2006)

1.12 Unidades de Conservação e Áreas Naturais Protegidas existentes nos municípios da Amfri

Nos municípios que constituem a AMFRI são poucas as unidades de conservação. A figura 265 apresenta uma síntese dessas unidades.

Unidade de Conservação	Localização	Legislação/Data da Criação	Área (hectares)	Ecosistema
Parque Natural Municipal Raimundo Gonçalves Malta	Balneário Camboriú	Lei Ordinária 2611 de 03/07/2006	17,3	Mata Atlântica e Manguezal
Parque Municipal da Atalaia	Itajaí	Decreto nº 7117 de 28/05/2004	19	Mata Atlântica
Parque Municipal da Ressacada	Itajaí	Decreto nº 2824 de 10/12/1982	-	Mata Atlântica
Parque Municipal Morro da Galheta	Bombinhas	Lei nº 97 de 17/02/1994	-	Mata Atlântica
Parque Municipal do Morro do Macaco	Bombinhas	Lei nº 113 de 20/05/1994.	-	Mata Atlântica
Parque Botânico do Morro do Baú	Ilhota	Lei nº 0879 de 1998.	-	Mata Atlântica
Área de Proteção Ambiental Municipal do Brilhante	Itajaí	Lei nº 2832 de 22/07/1993.	2015	Mata Atlântica
Área de Proteção Ambiental Municipal do Morro do Gavião	Camboriú	Lei nº 1343 de 1999.	2600	Mata Atlântica e Marinha
Área de Proteção Ambiental Costa Brava	Balneário Camboriú	Lei nº 1985 de 2000.	9,5	Mata Atlântica e Ambientes Costeiros
Área de Relevante Interesse Ecológico da Costeira de Zimbros	Bombinhas	Decreto nº 418 de 20 de junho de 2001.	-	Mata Atlântica e Ambientes Costeiros
Reserva Particular do Patrimônio Natural Normando	Balneário Camboriú	Portaria nº 57 de 1999.	3,82	Mata Atlântica

Tedesco				
Reserva Particular do Patrimônio atural do Morro de Zimbros	Porto Belo	Portaria n° 119 de 2002.	45,90	Mata Atlântica

Figura 265 – Unidades de Conservação existentes nos municípios que integram a AMFRI.

Fonte: Pemti (2006).

Analisando-se a figura 266, verifica-se que alguns municípios da AMFRI não possuem nenhum tipo de unidade de conservação legalmente instituída, como é o caso de Balneário Piçarras, Penha, Luís Alves, Navegantes e Itapema. As únicas áreas protegidas nesses municípios são aquelas previstas como áreas de preservação permanente pelo Código Florestal Brasileiro (Lei n° 4771/65). Dentre essas áreas destacam-se a Mata Atlântica, a Restinga e os Manguezais, que ainda são comuns em vários municípios da área de estudo. Segundo o Código Florestal Brasileiro a eliminação de vegetação das áreas de preservação permanente somente poderá ser autorizada em caso de utilidade pública ou de interesse social.

Já nos municípios que apresentam Unidades de Conservação elas são escassas e na maioria não existem na prática visto que em muitos casos seus limites não são claramente definidos e não há um plano de manejo. É importante destacar que de acordo com o Sistema Nacional de Unidades de Conservação (SNUC), a implantação de unidades de conservação em um país, estado ou município apresenta diversos objetivos, entre os quais pode-se destacar o que visa favorecer condições e promover a educação e interpretação ambiental, a recreação em contato com a natureza e o turismo ecológico. Portanto quanto maior o número de áreas protegidas em uma determinada região maior a possibilidade do desenvolvimento de atividades ligadas à natureza, entre elas o turismo.

PARTE IV INFRA-ESTRUTURA TURÍSTICA

1 INFRA-ESTRUTURA

1.1 Meios de Hospedagem

Os meios de hospedagem brasileiros possuem classificação variada e não obrigatória aos empreendimentos hoteleiros. Organismos como o Instituto Brasileiro de Turismo (EMBRATUR) e a Associação Brasileira da Indústria de Hotéis (ABIH) estabelecem um sistema de regulamentação dos meios de hospedagem baseada em determinados critérios.

No entanto, esse sistema ainda não se consolidou devido a problemas principalmente de custos na obtenção da classificação. No Estado de Santa Catarina, segundo a ABIH apenas um estabelecimento foi classificado. Esse fato se deve a fatores ligados a heterogeneidade de tipologias, má compreensão dos indicadores e falta de padronização.

Diante disso, adotou-se a metodologia de Andrade, Brito, Jorge (2000) para classificação dos meios de hospedagem dos municípios da AMFRI. Tal metodologia considera aspectos como localização, instalações, serviços e infra-estrutura física para orientar turistas, empresários e comunidade local. Devido a sua aplicabilidade, relevância e relativa facilidade de entendimento os meios de hospedagem dos municípios da AMFRI foram classificados como equipamentos hoteleiros: hotel central, hotel não-central, hotel de lazer/resort, hotel fazenda, pousada, hotel residência/flat; e como equipamentos extra-hoteleiros: camping, motel, casa de excursão e outros tipos.

É interessante destacar que na classificação adotada poderá haver diferenças quanto ao tipo de estabelecimento adotado pelo empreendimento daquele empregado nessa classificação. Em outras palavras, um empreendimento denominado como hotel, pode estar classificado como uma pousada, de acordo com as características principais do estabelecimento. Para obter a classificação almejada, foram consultadas através das *home-pages* e via telefone a estrutura de cada meio de hospedagem, para posterior classificação neste relatório.

A figura 266 apresenta a tipologia de meios de hospedagem com as suas respectivas características.

TIPO	CARACTERÍSTICAS
Equipamentos Hoteleiros	
Hotel Central (HC)	<ul style="list-style-type: none"> • Localização no bairro central, ou em bairros cujo desenvolvimento se equivale ao centro da cidade; • Restrições quanto ao uso e ocupação do solo; • Compatibilidade entre o preço do terreno, o porte e o padrão do empreendimento; • Facilidade de acesso ao aeroporto; • Existência de redes de infra-estrutura confiáveis; • Localização de fácil identificação na cidade.
Hotel Não-Central (HNC)	<ul style="list-style-type: none"> • Deve haver fácil acesso ao centro e às principais áreas de interesse da cidade; • É desejável que o terreno seja visível a partir das vias principais de acesso. • Relativa auto-suficiência em matéria de estabelecimentos de A&B; • Instalação devido a escassez de terrenos em áreas centrais, ou como oportunidade futura de mercado.
Hotel de Lazer/Resort (HL)	<ul style="list-style-type: none"> • Localização em região com meio ambiente de grande apelo turístico e paisagístico; • Terreno de grandes dimensões (inclusive com trecho de floresta); • Permite instalação de: campo de golfe, hípica, parque aquático, quadras de esporte, marina, etc. • Local de fácil acesso ao aeroporto e de fácil identificação em relação à estrada ou à rodovia.
Hotel Fazenda (HF)	<ul style="list-style-type: none"> • Basicamente voltados ao lazer; • Com características dos resorts (instalações menores, menor diversidade de serviços); • Áreas de eventos (nem sempre) – pequeno porte; • Regime pensão completa (em geral) • Administração familiar
Hotel Residência/Flat (HR)	<ul style="list-style-type: none"> • Clientes que permanecem por tempo maior que de um hotel comum; • Oferecem unidades habitacionais (UH's) com área total maior que a de UH's comuns; • Oferta de serviços limitados: recepção, limpeza, lavanderia, café da manhã;
Pousada (PO)	<ul style="list-style-type: none"> • Basicamente voltados ao lazer; • Estrutura física, instalações e serviços simplificados em relação ao hotel central. • Com características dos resorts (instalações menores, menor diversidade de serviços); • Menos de 100 apartamentos; • Áreas de eventos (nem sempre) – pequeno porte; • Regime pensão completa (em geral) • Administração familiar (em geral)
Equipamentos Extra-Hoteleiros	
Camping (CA)	<ul style="list-style-type: none"> • Serviços de banheiros coletivos, iluminação, estacionamento;
Motel (MO)	<ul style="list-style-type: none"> • Localizado na beira das estradas de grande movimento; • Tem relativa infra-estrutura como estacionamento para carros, restaurante etc. • Possuem alta rotatividade de clientes. • Voltado essencialmente para encontros amorosos.
Casas de Excursão (CE)	<ul style="list-style-type: none"> • Hospedagem em quartos coletivos; • Geralmente administrado por famílias; • Oferta de serviços limitados

Outros Tipos (OT)	<ul style="list-style-type: none">• Incluem albergues, casas de família, residenciais, chalés, cabanas, etc.• Geralmente administrado por famílias;• Oferta de serviços limitados.
-------------------	--

Figura 266 - Classificação dos Meios de Hospedagem

Fonte: Andrade; Brito; Jorge (2000).

A seguir se apresenta a relação dos meios de hospedagem (Figura 267) dos onze municípios da AMFRI, baseada nas informações cedidas pelos órgãos oficiais de turismo, complementadas pelas relações extra-oficiais obtidas junto a listas telefônicas, home-pages e contatos telefônicos.

Meio de Hospedagem	Tipo	Endereço	Bairro	Município
Turist Hotel	HNC	Rua Andorinha, s/nº	Ariribá	Balneário Camboriú
Camboriú Belveder	HNC	Av. Hermógenes de Assis Feijó	Barra	Balneário Camboriú
Cotone	HNC	Rua Ribeiro dos Santos, 1932	Barra	Balneário Camboriú
Alagoas	HC	Rua 1400, 100	Centro	Balneário Camboriú
Apart Hotel Crista de Galo	HR	Rua 1301, 295	Centro	Balneário Camboriú
Apart Hotel Dona Iara	HR	Rua 51, 1551	Centro	Balneário Camboriú
Apart Hotel Luz do Sol	HR	Rua 951, 379	Centro	Balneário Camboriú
Apart Hotel Mujica	HR	Av. Brasil, 3400	Centro	Balneário Camboriú
Apart Rezende	HR	Rua 3100, 280	Centro	Balneário Camboriú
Arenas Palace Hotel	HC	Av. Brasil, 2633 esq. Rua 2700	Centro	Balneário Camboriú
Arlene Palace	HC	Av. Brasil, 1615	Centro	Balneário Camboriú
Atobá Praia Hotel	HC	Av. Brasil, 3080	Centro	Balneário Camboriú
Belmar	HC	Av. Do Estado, 5075	Centro	Balneário Camboriú
Bhally	HC	Av. Atlântica, 3250	Centro	Balneário Camboriú
Blumenau	HC	Rua 1001, 129	Centro	Balneário Camboriú
Camboriú Apart Hotel	HR	Rua 1301, s/nº	Centro	Balneário Camboriú
Camboriú Apart Hotel	HR	Rua 1501, s/nº	Centro	Balneário Camboriú
Camboriú Hotel	HC	Av. Do Estado, 5029	Centro	Balneário Camboriú
Camboriú Palace Hotel	HC	Av. Brasil, 571 esq. Rua 1201	Centro	Balneário Camboriú
Camboriú Pecon	HC	Av. Brasil, 477 esq. Rua 1401	Centro	Balneário Camboriú
Candeias I	HC	Av. Atlântica, 684	Centro	Balneário Camboriú
Carmela Apart Hotel	HR	Rua 1131, 290	Centro	Balneário Camboriú
Catamarã	HC	Av. Brasil, 3170	Centro	Balneário Camboriú
Caxambu	HC	Av. do Estado, 1650	Centro	Balneário Camboriú

Centromar	HC	Av. Central, 426	Centro	Balneário Camboriú
Marambaia Hotel E Convenções	HC	Av. Atlântica, 300	Centro	Balneário Camboriú
Costa do Marfim	HC	Rua 1500, 310	Centro	Balneário Camboriú
D' Sintra	HC	Av. Atlântica, 1040 esq. 1301	Centro	Balneário Camboriú
Das Américas	HC	Rua 501, 90	Centro	Balneário Camboriú
Don Carlos	HC	Av. Brasil, 1781	Centro	Balneário Camboriú
Dos Açores	HC	Av. Brasil, 1747 esq. Rua 1150	Centro	Balneário Camboriú
Elias Palace Hotel	HC	3ª Avenida, 330	Centro	Balneário Camboriú
Fischer	HC	Av. Atlântica, 4770	Centro	Balneário Camboriú
Gênova	HC	Rua 3700, 160	Centro	Balneário Camboriú
Geranium	HC	Av. Brasil, 2970 esq. Rua 3100	Centro	Balneário Camboriú
Geranium Tourist	HC	Rua 4000, 85	Centro	Balneário Camboriú
Gracher Praia	HC	Rua 3300, 262	Centro	Balneário Camboriú
Guinza Hotel	HC	Rua 200, 370	Centro	Balneário Camboriú
Gumz	HC	Rua 1200, 140	Centro	Balneário Camboriú
Hamburgo Palace	HC	Rua 1901, 333	Centro	Balneário Camboriú
HM Plaza	HC	Rua 1901, 291	Centro	Balneário Camboriú
HM Praia	HC	Rua 1931, 201	Centro	Balneário Camboriú
Hotel do Bosque	HC	Av. Brasil, 22	Centro	Balneário Camboriú
Ilha da Madeira	HC	Av. Brasil, 1590	Centro	Balneário Camboriú
Itália	HC	Rua 1500, 110	Centro	Balneário Camboriú
Mar Hotel	HC	Rua 701, 275	Centro	Balneário Camboriú
Marimar	HC	Av. Brasil, 1091	Centro	Balneário Camboriú
Master Hotel	HC	Rua 1650, 40	Centro	Balneário Camboriú
May Tay	HC	Rua 951, 295	Centro	Balneário Camboriú

Melo	HC	Av. Brasil, 2195 esq. Rua 2100	Centro	Balneário Camboriú
Miramar	HC	Av. Central, 25	Centro	Balneário Camboriú
Negrini	HC	Rua 3300, 45	Centro	Balneário Camboriú
Novo Hotel Douglas	HC	Rua 1021, 380 esq. Av. Do Estado	Centro	Balneário Camboriú
Paraná	HC	Rua 901, 415	Centro	Balneário Camboriú
Pires	HC	Av. Central, 128	Centro	Balneário Camboriú
Pires II	HC	Av. Brasil, 1725 esq. Rua 1150	Centro	Balneário Camboriú
Pitol Hotel	HC	Rua 1021, 122	Centro	Balneário Camboriú
Plaza Camboriú	HC	Av. Brasil, 1410	Centro	Balneário Camboriú
Praiamar Hotel	HC	Rua 2000, 300	Centro	Balneário Camboriú
Prince Apart Hotel	HC	Rua 3500, 175	Centro	Balneário Camboriú
Puçá Hotel	HC	Rua 1101, 259	Centro	Balneário Camboriú
Residencial Copatti	HC	Rua 1801, 256	Centro	Balneário Camboriú
Rieger Residence Hotel	HC	Rua 701, 162	Centro	Balneário Camboriú
Royal Atlantic Hotel	HC	Av. Central, 321 – esq. Rua 800	Centro	Balneário Camboriú
Ryan Hotel	HC	Av. Central, 128 - Calçada	Centro	Balneário Camboriú
Sagre's	HC	Av. Central, 159 - Calçada	Centro	Balneário Camboriú
San Carlos	HC	Av. do Estado, 3469	Centro	Balneário Camboriú
San Marino	HC	Rua 1919, 44	Centro	Balneário Camboriú
San Remo	HC	Av. Atlântica, 271	Centro	Balneário Camboriú
Saxônia	HC	Av. Brasil, 2115	Centro	Balneário Camboriú
Sibara	HR	Av. Brasil, 1500	Centro	Balneário Camboriú
Sol	HC	R: 900, 77/ R: 3188, 100 / R: 2850, 453 / R: 2870, 371/ Av. Brasil, 3895 / R: 1901, 85 / R: 3198, 204 / Av. do Estado, 3045, esq. R: 1041/ R: 981, 368	Centro	Balneário Camboriú

Suíça Faber Palace	HC	Rua 3144, 10	Centro	Balneário Camboriú
Tirol	HC	Rua 1400, 90	Centro	Balneário Camboriú
Topázio	HC	Rua 11, 05	Centro	Balneário Camboriú
Torresol	HC	Av. Do Estado, 2699 esq. Rua 1201	Centro	Balneário Camboriú
Tropikalya Hotel	HC	Rua 401, 15	Centro	Balneário Camboriú
Valintur Hotel Pousada	HC	Rua 1021, 239	Centro	Balneário Camboriú
Vila Atlântica	HC	Rua 3300, 407	Centro	Balneário Camboriú
Vila do Mar	HC	Av. Atlântica, 2420	Centro	Balneário Camboriú
Alpino Apart Hotel	HR	Rua Estados Unidos, 170	Das Nações	Balneário Camboriú
Candeias II	HNC	Av. do Estado, 3860 esq. Rua Albânia	Das Nações	Balneário Camboriú
Charlotte Cabanas	HNC	Rua Islândia, 101	Das Nações	Balneário Camboriú
Dinamarca	HNC	Rua Dinamarca, 3604	Das Nações	Balneário Camboriú
Hotel das Nações	HNC	Rua Islândia, s/nº	Das Nações	Balneário Camboriú
Ilha do Sol	HNC	Rua Israel, 70	Das Nações	Balneário Camboriú
Nilo Hotel	HNC	Rua Iraque, s/nº. esq. Av. Estado	Das Nações	Balneário Camboriú
Rosenbrock	HNC	Rua Holanda, 195	Das Nações	Balneário Camboriú
Shallon	HNC	Rua Panamá, 36 esq. Av do Estado	Das Nações	Balneário Camboriú
Vieiras	HNC	Rua México, 25	Das Nações	Balneário Camboriú
Jaistur	HNC	Av. Santa Catarina, 444	Dos Estados	Balneário Camboriú
Palmas Palace	HNC	Rua São Paulo, 56	Dos Estados	Balneário Camboriú
Candeias	HNC	Rua Izidoro Caetano, 20	Pioneiros	Balneário Camboriú
Candeias Ilhas Gregas	HNC	Rua Julieta Lins, 221	Pioneiros	Balneário Camboriú
Canorte	HNC	Rua Miguel Matte, 174	Pioneiros	Balneário Camboriú
Estrela do Mar	HNC	Rua Antônio Bittencourt, 417	Pioneiros	Balneário Camboriú
San Marco	HNC	Rua Julieta Lins, 100	Pioneiros	Balneário Camboriú

Atlântico Praia Cassino Hotel	HNC	Av. José Medeiros Vieira, 2110	Praia dos Amores	Balneário Camboriú
João de Barro	HNC	Rua Virgínia A. Severino s/nº	Praia dos Amores	Balneário Camboriú
Recanto das Águas	HL	Estrada da Rainha, 800	Praia dos Amores	Balneário Camboriú
Vila Europa	HNC	Rua José Watzko, 200	Praia dos Amores	Balneário Camboriú
Marina Hotel	HNC	Rua Dom Afonso, 147	Vila Real	Balneário Camboriú
Candeias	HNC	Rua Anaor Romarios da Silva, 495	Vila Real	Balneário Camboriú
Cortesia	HNC	BR 101, Km 132	Vila Real	Balneário Camboriú
Sol e Mar	PO	Rua 1750,111	Centro	Balneário Camboriú
Aquarena	MO	Av. Marginal Oeste, 46	Municípios	Balneário Camboriú
Vis á Vis	MO	Rod. Osvaldo Reis 3641	Praia dos Amores	Balneário Camboriú
Costa Sul	HC	Av. Alvin Bauer, 181	Centro	Balneário Camboriú
Recanto das Hortências	PO	Rua Daniel Anastacio Fraga, 357	Barra	Balneário Camboriú
Colibri	PO	Av. Normando Tedesco, 771	Barra Sul	Balneário Camboriú
Dona Wanda	PO	Rua 1520, 29	Centro	Balneário Camboriú
Douglas	PO	Av. do Estado, 90	Centro	Balneário Camboriú
Maria da Praia	PO	Av. Atlântica, 4118	Centro	Balneário Camboriú
Maria Terezinha Geraldo	PO	Rua 1141, 368	Centro	Balneário Camboriú
Pousada Atenas	PO	Rua 701, 169	Centro	Balneário Camboriú
Pousada Bertoldi	PO	Rua 700, 92	Centro	Balneário Camboriú
Pousada Di Sica	PO	Rua 2500, 221	Centro	Balneário Camboriú
Pousada do Mar	PO	Rua 900, 65	Centro	Balneário Camboriú
Pousada do Mar Quente	PO	Rua 2500, 580	Centro	Balneário Camboriú
Pousada Verdes Mares	PO	Rua 2800, 260	Centro	Balneário Camboriú
Recanto do Sol e Mar	PO	Rua 2650, 363	Centro	Balneário Camboriú
Rei Mar	PO	Av. Rui Brabosa, 295	Centro	Balneário Camboriú

San Rafael	PO	Rua 1061, 240	Centro	Balneário Camboriú
Tia Nina	PO	Rua 3110, 215	Centro	Balneário Camboriú
Valintur	PO	Rua 1021, 46	Centro	Balneário Camboriú
Machado	PO	Rua Holanda, 66	Das Nações	Balneário Camboriú
Do Sol	PO	Rua José Manir Luca, s/nº	Dos Pioneiros	Balneário Camboriú
Camboriú Country Clube	PO	BR 101, Km 138	N.Esperança	Balneário Camboriú
Camping Estaleirinho	PO	Rua Victorio Fornearolli, 285	Estaleiro	Balneário Camboriú
Camping Pousada Chicão	PO	L.A.P., 5456	Estaleiro	Balneário Camboriú
Dom Rona	PO	L.A.P., 701	Estaleiro	Balneário Camboriú
Pousada Costão do Sol	PO	L.A.P., s/nº esq. Rua João Venâncio Ramos	Estaleiro	Balneário Camboriú
Pousada Dona Francisca	PO	L.A.P., 3673	Estaleiro	Balneário Camboriú
Pousada Estaleiro Village	PO	L.A.P., 3996	Estaleiro	Balneário Camboriú
Mar Aberto	PO	Rua Alameda das Acácias, s/nº	Taquaras	Balneário Camboriú
Paraíso	PO	L.A.P., 1045	Taquaras	Balneário Camboriú
Paraíso Costa Brava	PO	L.A.P, s/nº	Taquaras	Balneário Camboriú
Magnus	PO	Rua Lauro Soares, 1258	Estaleirinho	Balneário Camboriú
Parador Estaleiro Hotel	PO	Rua Vistorio Fronerolli, 654	Estaleirinho	Balneário Camboriú
Oceano	PO	L.A.P., 5795	Pinho	Balneário Camboriú
Felíssimo	PO	Rua Alles Blau, 201	Praia dos Amores	Balneário Camboriú
Pousada do Canto	PO	Rua Machado de Assis, 47	Praia dos Amores	Balneário Camboriú
Trapiche Bar & Pousada	PO	Rua Dom Afonso, 759	Vila Real	Balneário Camboriú
Varano Borghi	PO	Rua Dom Afonso, 230	Vila Real	Balneário Camboriú
Vip	CA	Rua Emanuel Rebelo dos Santos, 868	Barra	Balneário Camboriú
Camping Oásis	CA	Av. do Estado, 2850	Centro	Balneário Camboriú
Camping Recanto Verde	CA	Rua Domingos Mafra, s/nº	Praia de Estaleiro	Balneário Camboriú

Aquarena	MO	Av. Marginal Oeste, 46	Municípios	Balneário Camboriú
Vis á Vis	MO	Rod. Osvaldo Reis 3641	Praia dos Amores	Balneário Camboriú
Adelino Moretti	CE	Rua 500, 106	Centro	Balneário Camboriú
Adelino Moretti	CE	Rua 601, 25	Centro	Balneário Camboriú
Adelino Moretti	CE	Av. Central, 748, esq. Rua 601	Centro	Balneário Camboriú
Ademir Alceu Ferreira	CE	Rua 1101, 282	Centro	Balneário Camboriú
Ademir Alceu Ferreira	CE	Rua 500, 201	Centro	Balneário Camboriú
Ademir Alceu Ferreira	CE	Av. do Estado, 2722	Centro	Balneário Camboriú
Antônio Pilatti	CE	Rua 701, 75	Centro	Balneário Camboriú
Antônio Pilatti	CE	Av. do Estado, 3045 esq. Rua 1041	Centro	Balneário Camboriú
Arnold Conradt	CE	Rua 2480, 179	Centro	Balneário Camboriú
Artino Felipe	CE	Rua 900, 61	Centro	Balneário Camboriú
Artino Felipe	CE	Rua 2000, 480	Centro	Balneário Camboriú
Campos e Debatin	CE	Rua 600, 110	Centro	Balneário Camboriú
Célia Cecília Linhares	CE	Rua 3618, 208	Centro	Balneário Camboriú
Célia Cecília Linhares	CE	Rua 2650, 1010	Centro	Balneário Camboriú
Chirlei Lea Schulz	CE	Rua 2650, 573	Centro	Balneário Camboriú
Gilson Antônio Camara	CE	Rua 1121, 203	Centro	Balneário Camboriú
Hospedaria 200	CE	Rua 200, 415	Centro	Balneário Camboriú
João Hunter Netto	CE	Rua 2000, 385	Centro	Balneário Camboriú
José Benvenuto	CE	Rua 700, 489	Centro	Balneário Camboriú
Luiz Carlos Zuanazzi	CE	Rua 1401, 330	Centro	Balneário Camboriú
Luiza dos Santos	CE	Rua 1101, 420	Centro	Balneário Camboriú
Luiza dos Santos	CE	Rua 1041, 50	Centro	Balneário Camboriú
Luiza dos Santos	CE	Rua 3100, 107	Centro	Balneário Camboriú

Neusa Simões	CE	Rua 902, 515	Centro	Balneário Camboriú
Osny Lourenço Mendes	CE	Av. do Estado, 2411	Centro	Balneário Camboriú
Rede de Hotéis Pires	CE	Av. Brasil, 3645	Centro	Balneário Camboriú
Residencial Dom Kiki	CE	Rua 2870, 450	Centro	Balneário Camboriú
Rosane Heidinger	CE	Rua 910, 145	Centro	Balneário Camboriú
Rubens Alberto Fidalgo	CE	Rua 1536, 219	Centro	Balneário Camboriú
Rubens de Souza Campos	CE	Rua 200, 482	Centro	Balneário Camboriú
Silvio Fiamoncini	CE	Rua 500, 162	Centro	Balneário Camboriú
Talma Gomes Mattos	CE	Rua 200, 52	Centro	Balneário Camboriú
Valdir Dalla Costa	CE	Rua 1401, 351	Centro	Balneário Camboriú
Valdir Dalla Costa	CE	Rua 1111, 340	Centro	Balneário Camboriú
Vera Lucia Pinheiro	CE	Rua 3188, 300	Centro	Balneário Camboriú
Alojamento para Excursão	CE	Rua Japão, 108 esq. Rua Libéria	Das Nações	Balneário Camboriú
Alojamento para Excursão	CE	Rua Jordânia, 184	Das Nações	Balneário Camboriú
Antônio Augusto da Rosa	CE	Rua Itália, 177	Das Nações	Balneário Camboriú
Bruno Hornburg	CE	Rua Dinamarca, 199	Das Nações	Balneário Camboriú
Bruno Hornburg	CE	Rua Chile, 106	Das Nações	Balneário Camboriú
Bruno Hornburg	CE	Rua Espanha, 161	Das Nações	Balneário Camboriú
Casa de Excursão	CE	Rua Marrocos, 101	Das Nações	Balneário Camboriú
Célia Cecília Linhares	CE	Rua Espanha, 119	Das Nações	Balneário Camboriú
Edeltraut Tessarolo	CE	Rua Marrocos, 104	Das Nações	Balneário Camboriú
João Jorge Pereira	CE	Rua Marrocos, 287	Das Nações	Balneário Camboriú
Marcio Feler	CE	Rua Nicarágua, 141	Das Nações	Balneário Camboriú
Marcio Feler	CE	Rua Espanha, 105	Das Nações	Balneário Camboriú
Maria Terezinha Geraldo	CE	Rua Iraque, 300	Das Nações	Balneário Camboriú

Maria Terezinha Geraldo	CE	Rua Jamaica, 300	Das Nações	Balneário Camboriú
Natalia Mascaro	CE	Rua Síria, 575	Das Nações	Balneário Camboriú
Nelito dos Santos	CE	Rua Jordânia, 184	Das Nações	Balneário Camboriú
Nelson Feler	CE	Rua Espanha, 105	Das Nações	Balneário Camboriú
Odília dos Santos Leal	CE	Rua Holanda, 200	Das Nações	Balneário Camboriú
Sol e Mar	CE	Rua Nicarágua, 242	Das Nações	Balneário Camboriú
Verônica Bertoldi	CE	Rua Nepal, 558	Das Nações	Balneário Camboriú
Zélia S. Zanella	CE	Rua Libéria, 108 esq. Rua Japão.	Das Nações	Balneário Camboriú
Cabanas Tertius I (Candeias)	OT	Av. dos Tucanos, 20	Ariribá	Balneário Camboriú
Hospedaria Paraná	OT	Rua 901, 267	Centro	Balneário Camboriú
Hospedaria Sereia	OT	Av. Central, 748	Centro	Balneário Camboriú
Pirâmide	OT	Rua 2870, 914	Centro	Balneário Camboriú
Albergue da Juventude	OT	Rua EUA, 170	Das Nações	Balneário Camboriú
Locação	OT	Rua Jordânia, 219, esq. Rua Japão	Das Nações	Balneário Camboriú
Cabanas Tertius II (Candeias)	OT	Rua José Alves Cabral s/nº	N.Esperança	Balneário Camboriú
Chalé do Dego	OT	L.A.P., 3505	Estaleiro	Balneário Camboriú
Acanto	PO	Av. Getúlio Vargas, 597	Centro	Balneário Piçarras
Buenos Aires	HR	Av. Nereu Ramos, 275	Centro	Balneário Piçarras
Candeias II Piçarras	HR	Jd. Flamboyant, s/nº	Centro	Balneário Piçarras
Caravelas	HR	Avenida Nereu Ramos, 702	Centro	Balneário Piçarras
Das Palmeiras	PO	R. Emanuel Pinto, 937	Centro	Balneário Piçarras
Gaivota	PO	Av. Nereu Ramos, 501	Centro	Balneário Piçarras
Ilha Feia	PO	Av. Nereu Ramos, 250	Centro	Balneário Piçarras
Imperador	HC	Av. José Temístocles de Macedo, 380	Centro	Balneário Piçarras

Itacolomi	PO	Av. Nereu Ramos, 670	Centro	Balneário Piçarras
July	HC	Av. Getúlio Vargas, 44	Centro	Balneário Piçarras
Motel 101	MO	Rod. Br 101, s/n	Bela Vista	Balneário Piçarras
Piçarras	HC	Av. Emanuel Pinto, 245	Centro	Balneário Piçarras
Real	PO	Av. Nereu Ramos, 607	Centro	Balneário Piçarras
Terramar	CA	Av. Beira Rio, s/n	Centro	Balneário Piçarras
Turismar	HC	R. Antônio Tolentino dos Santos, 60	Centro	Balneário Piçarras
Acapulco	PO	Rua Marley /Rua Edna Moraes	Centro	Bombinhas
Água Viva	PO	Rua Salmão, 400	Centro	Bombinhas
Águas Claras	PO	Rua Parati, 329	Centro	Bombinhas
Águas Cristalinas	CA	Estrada Geral de Bombinhas	Centro	Bombinhas
Albacora	PO	Rua da Tainha, s/n	Centro	Bombinhas
Ancoragem	PO	Rua Corrupião, 305	Bombas	Bombinhas
Aquarela do Mar	PO	Rua Tucunaré, 12	Centro	Bombinhas
Arvoredo	HC	Rua Tilápia, número 99	Centro	Bombinhas
Atalaia do Mariscal	PO	Rua: Peixe Dourado, 100	Mariscal	Bombinhas
Atlântico	HNC	Av. Aroeira da Praia, 500	Mariscal	Bombinhas
Atol das Conchas	PO	Rua Das Amoreiras, S/N	Mariscal	Bombinhas
Baía do Sonho	PO	R. Pirapitanga, 3	Centro	Bombinhas
Bela Sereia	PO	Rua Canário, 331	Bombas	Bombinhas
Bela Vista	PO	Rua da Tainha, s/n	Centro	Bombinhas
Bem Estar	PO	Rua Salema, 550	Centro	Bombinhas
Bomar	HNC	Av. Falcão, 130	Bombas	Bombinhas
Bombinhas	PO	Av. Vereador Manoel Jose Santos, 872	Centro	Bombinhas

Bombinhas	CA	Av. Leopoldo Zaring, s/n	Bombas	Bombinhas
Bombinhas Hotel	HC	Rua Parati, 99	Centro	Bombinhas
Bombinhas Tourist	HC/HR	Rua Cherne, 880	Centro	Bombinhas
Brilho do Sol	PO/CA	Av. Leopoldo Zaring	Bombas	Bombinhas
Cabanas Quatro Ilhas	PO	R. Atol das Rocas, 01	4 ilhas	Bombinhas
Caminho do Mar	PO	Rua Retiro dos Padres, 700	Centro	Bombinhas
Canaã	PO	Rua Salema, 935	Centro	Bombinhas
Cantinho	CA	Av. dos coqueiros, 65	Zimbros	Bombinhas
Canto das Pedras	PO	Estrada Geral Zimbros	Zimbros	Bombinhas
Canto Grande	PO	Rua Canjerana, 33	Canto Grande	Bombinhas
Canto Verde	PO	Rua Merlusa	Centro	Bombinhas
Caracol	PO	Av. Vereador Manuel José Dos Santos, 903	Centro	Bombinhas
Casa do Mar	PO	Av. Do Mariscal S/N	Mariscal	Bombinhas
Casa Grande	OT	Av. Vereador Manuel José Dos Santos, 1008	Centro	Bombinhas
Castellammare	PO/HC	Rua Carpa 101	Centro	Bombinhas
Chalé da Kátia	PO	R. Pescada Amarela	Centro	Bombinhas
Clara Manhã	PO	R. Salema, 150	Centro	Bombinhas
Cores do Mar	HNC	Rua Martin Pescador, 300	Bombas	Bombinhas
Costão	CA	R. Águia, 332 - Bombas	Bombas	Bombinhas
Czaritza	HNC	Estrada Geral Do Mariscal, 6	Mariscal	Bombinhas
De Bombas	HNC	Rua Leão, 701	Bombas	Bombinhas
Dinarober	OT	Av Falcão 460	Bombas	Bombinhas
Do Alemão	PO	Rua Pescada Amarela	Centro	Bombinhas
Do Encanto	PO	Rua Andorinha, 66	Bombas	Bombinhas
Do Francês	PO	Rua Rio Jordão S/N	Canto Grande	Bombinhas

Do Holandês	PO	Rua Albatroz, 553	Bombas	Bombinhas
Do Sol	PO	Rua Marlim, 130	Centro	Bombinhas
Don Capudi	PO	Rua Tangará, 358	Bombas	Bombinhas
Dona Érica	PO	Rua 141	Centro	Bombinhas
Austríacos	PO	Rua Basalto, Nº 2711	Mariscal	Bombinhas
Dos Ingleses	PO	Alameda Praia, S/N	Zimbros	Bombinhas
Dulce Y Augustin	PO	R. Ilha Bela, 85	4 ilhas	Bombinhas
El Shaday	PO	Rua Corrupião, 250	Bombas	Bombinhas
Enseada dos Golfinhos	PO	Rua Pescada Cambucu, 88	Centro	Bombinhas
Estalagem Don Pablo	PO	Rua Pescada Amarela, 82	Centro	Bombinhas
Figueira	PO	R. Carpa, 101	Centro	Bombinhas
Flamboyant	PO	Rua Tinguauçú S/N	Bombas	Bombinhas
Flor de Acácia	PO	Rua Norlim, 33	Centro	Bombinhas
Ganesh	PO	Rua Salema, 231	Centro	Bombinhas
Garatéia	PO	Av. Leopoldo Zarling, 1481	Bombas	Bombinhas
Gaúcha	PO	Rua Castanheta, 1127	Centro	Bombinhas
George's Village	PO	Av. Ver. Manoel J. dos Santos,	Centro	Bombinhas
Guanabara	PO	Rua Tainha, 183	Centro	Bombinhas
Guarujá	PO	Rua Tainha, 530	Centro	Bombinhas
Heiden	PO	R. Pescada Branca, 130	Centro	Bombinhas
Hibisco	PO	Av Ilha do Arvoredo, nº 565	4 ilhas	Bombinhas
Ilha Bella	PO	Av. Flamboyant 1250	Canto Grande	Bombinhas
Ilha das Galés	PO	Av. Ilha das Galés, 199	4 ilhas	Bombinhas
Ilha dos Açores	PO	R. Parati, s/nº	Centro	Bombinhas
Jardim Flamingo	PO	R. Pirapitanga, 101	Centro	Bombinhas

Jardim Galés	PO	Rua Pardal, 30	Bombas	Bombinhas
Kima	PO	Rua Gavião, 500	Bombas	Bombinhas
La Costa	PO	Rua Tainha, 587	Centro	Bombinhas
La Eugênia	PO	Rua Tainha, 129	Centro	Bombinhas
La Luna	PO	Rua Tainha, 933	Centro	Bombinhas
Lagoinha	PO	Av. das Garoupas, 551	Centro	Bombinhas
Lugar ao Sol	PO	Rua Martim Pescador, 125	Bombas	Bombinhas
Maravilha	CA	Av. girassol, s/n	Canto Grande	Bombinhas
Marazul	CA	Av. Leopoldo Zarling, 780	Bombas	Bombinhas
Marbelo Tourist	HNC	Av. Leopoldo Zarling, 882	Bombas	Bombinhas
Maré Alta	CA	Av. Ver. M. J. Stos, 822	Centro	Bombinhas
Maré Mansa	PO	Estrada Geral Zimbros	Zimbros	Bombinhas
Maré Nostrum	PO	Rua Tinguaçú, N ° 40	Bombas	Bombinhas
Mares do Sul	PO		Bombas	Bombinhas
Marianne	PO	Rua Geral, 1700	Canto Grande	Bombinhas
Martim Pescador	PO	Rua Martim Pescador, 517	Bombas	Bombinhas
Mauna Lani	PO	Av. Leopoldo Zarling, 2183	Bombas	Bombinhas
Mazzochi	PO	R. Pescada Cambucu, 40	Centro	Bombinhas
Mediterrânea	PO	Rua Tilápia, 73	Centro	Bombinhas
Mirante das Galés	PO	Rua Ágatha, 66	Mariscal	Bombinhas
Morada Baden Baden	PO	Av. dos Coqueiros, 2861	Canto Grande	Bombinhas
Morada D´Omar	PO	Rua Geral - Lote 88	4 ilhas	Bombinhas
Morada do Mar	HNC	Av. Leopoldo Zarling, 1221	Bombas	Bombinhas
Morada do Mar	PO	Av. Leopoldo Zarling, 1221	Bombas	Bombinhas
Morada dos Golfinhos	PO	Av Leopoldo Zarling 1797	Bombas	Bombinhas

Nari Nari Brasil	PO	Rua Codorna 191	Bombas	Bombinhas
Oceano	PO	Rua Gaivota, 168	Bombas	Bombinhas
Palmeiras	PO	Rua Xarelete, 17	Centro	Bombinhas
Paradise Holiday	PO	Rua Pardal, 250	Bombas	Bombinhas
Paraíso	PO	Av. Ver Manuel Jose Santos, 964	Centro	Bombinhas
Paraíso Tropical	CA	Rua Landim, 168	Canto Grande	Bombinhas
Parati	PO	Rua Beija Flor, 281	Bombas	Bombinhas
Pedra da Gaivota	PO	Av. Ilha do Arvoredo 593	4 ilhas	Bombinhas
Pequeno Paraíso	PO	Rua Águia, 11	Bombas	Bombinhas
Pôr do Sol	CA	Rua Geral de Morrinhos nº 1693	Zimbros	Bombinhas
Porto Feliz	PO	Rua Merluza 1, s/n	Centro	Bombinhas
Praia de Bombas	HNC	Rua Corrupião, 71	Bombas	Bombinhas
Preciosa	PO	Estrada Geral Canto Grande	Mariscal	Bombinhas
Primavera	PO	Avenida Leopoldo Zarling, 575	Bombas	Bombinhas
Quatro Ilhas	PO/CA	Costão Esquerdo	Quatro Ilhas	Bombinhas
Raio do Sol	PO	Av. Aroeira Da Praia, 1775	Mariscal	Bombinhas
Ramo de Acácia	PO	Rua Papa Terra, 289	Centro	Bombinhas
Recanto Baía Nacar	PO	R. Beija Flor, 255	Bombas	Bombinhas
Recanto das Corujas	PO	Rua João de Barro, 122	Bombas	Bombinhas
Recanto do Sol	HR/PO	Av. Leopoldo Zarling, 563	Bombas	Bombinhas
Recanto do Sossego	PO	Rua Lontra, 225	Bombas	Bombinhas
Recanto dos Girassóis	PO	Pica Pau, s/nº	4 ilhas	Bombinhas
Recanto Encantado	PO	Rua 460, nº639 - Centro	Centro	Bombinhas
Recanto Hartmann	PO	R. Parati, 720	Centro	Bombinhas
Refugio do Corsário	PO	Rua Tilápia,98 Centro	Centro	Bombinhas

Residencial Jô	OT	Rua Parati nº 873	Centro	Bombinhas
Residencial RJS	OT	R. Pescada Amarela, 461	Centro	Bombinhas
Retiro dos Padres	CA	Estr. Geral Bombinhas, s/n	Bombinhas	Bombinhas
Rosa dos Ventos	PO	Praia do Cantinho	Zimbros	Bombinhas
Rota Do Sol	PO	Av. Vereador Manuel José dos Santos, 650	Centro	Bombinhas
Sabrina	PO	R. Salema, 100	Centro	Bombinhas
San German	HNC	Av. Ilhas das Galés, s/nº	4 Ilhas	Bombinhas
San Rafael	HNC	Rua Ilha Bela, 145	4 Ilhas	Bombinhas
Santa Catarina	CA	Av. Ver. Manoel José dos Santos nº 822	Centro	Bombinhas
Santa Maria	PO	Rua Biguá, 310	Bombas	Bombinhas
Sítio Olho D'água	PO	Rua Rio Tefé, 30	Zimbros	Bombinhas
Sol de Verão	CA	Estrada Geral Canto Grande	Canto Grande	Bombinhas
Sol e Mar	PO	R. Merluza, 01	Centro	Bombinhas
Sol Nascente	PO	R. Tubarão, 16	Centro	Bombinhas
Sol Poente	PO	Estrada Geral Canto Grande	Canto Grande	Bombinhas
Solar da Árvore I	PO	Rua da Pescada Amarela, 731	Centro	Bombinhas
Solar da Árvore II	PO	Rua Manjuba, 06	Centro	Bombinhas
Solar das Tartarugas	PO	Av. das Garoupas, 358	Centro	Bombinhas
Solar do Beija Flor	PO	Rua Canário, 400	Bombas	Bombinhas
Solar dos Girassóis	PO	Av. Vereador Manuel José dos Santos, 457	Centro	Bombinhas
Solar Entremares	PO	Rua Merluza, 387	Centro	Bombinhas
Sombra Mar	CA	R. Canário, 435	Bombas	Bombinhas
Sombrero	PO	Av. Ver. Manoel J. dos Santos,	Centro	Bombinhas
Sonhos De Verão	PO	Rua Periquito, 434 - Jardim Chalés	Bombas	Bombinhas
Tortuga do Mariscal	PO	Av. dos Coqueiros, 3423	Mariscal	Bombinhas

Vale del Sol	PO	Rua Pescadinha, 650 / Rua Pescador	Centro	Bombinhas
Vale Encantado	CA	Rua Arara Azul, 279	Bombas	Bombinhas
Veleiros	PO	R. Salema,180	Centro	Bombinhas
Verde e Mar	PO	R. Pescada Cambucu, 400	Centro	Bombinhas
Vila Boa Vida	PO	Rua Grafite, 01	Mariscal	Bombinhas
Vila do Bosque	PO	Rua Merluza, 430	Centro	Bombinhas
Vila do Coral	PO/HC	Av. Vereador Manuel José dos Santos, 215	Centro	Bombinhas
Vila do Coral II	PO/HC	Av. Vereador Manuel José dos Santos, 300	Centro	Bombinhas
Vila do Farol	PO/HC	Av. Vereador Manuel José dos Santos, 800	Centro	Bombinhas
Vila Garoupeta	PO	Rua Garoupeta 97	Centro	Bombinhas
Villa dos Açores	PO	Av. dos Cajueiros, 2846	Mariscal	Bombinhas
Villa Paradiso	PO/HC	Av. das Garoupas, 5	Centro	Bombinhas
Vista Bela	PO	Av. Ver. Manoel J. dos Santos,	Centro	Bombinhas
Vivenda Verde	PO	Mico Leão Dourado, S/nº.	Bombas	Bombinhas
Zimbros	PO	Estrada Geral Zimbros, s/n	Zimbros	Bombinhas
Berg	OT	Rua Garoupeta, 19	Centro	Bombinhas
Biluca	OT	R. Serigado, 10	Centro	Bombinhas
Caminho das Ondas	OT	R. Pescada Amarela, 829	Centro	Bombinhas
Casa da Praia	OT	R. Salema,186	Centro	Bombinhas
Edemir	OT	R. Pescada Cambucu, 310	Centro	Bombinhas
Luiza	OT	R. Salema, 672	Centro	Bombinhas
Remanso	OT	R. Pescada Portuguesa,	Centro	Bombinhas
Soles	OT	R. Salema, s/n	Centro	Bombinhas
Terral	OT	R.Pescada Cambucú,60	Centro	Bombinhas
Vila Sonhada	OT	R..Salmão,668	Centro	Bombinhas

Lola Apart Hotel	OT	Av. Ilha do Arvoredo, 453	4 Ilhas	Bombinhas
Alessandra	OT	Rua Angico, 39	Canto G. /Mariscal	Bombinhas
Areia Branca	OT	Av. Prof. João José da Cruz	Canto G. /Mariscal	Bombinhas
Condomínio Colonial	OT	Rua Angelim	Canto G. /Mariscal	Bombinhas
Férias de Verão	OT	Rua Angelim	Canto G. /Mariscal	Bombinhas
Mariane	OT	Rua Flamboyant, 520	Canto G. /Mariscal	Bombinhas
Olhos Verdes	OT	Av. dos Coqueiros, 3485	Canto G. /Mariscal	Bombinhas
Recanto Praia Azul	OT	Rua Canela	Canto G. /Mariscal	Bombinhas
Solavir	OT	Av. Prof. João José da Cruz, 1815	Canto G. /Mariscal	Bombinhas
Teimosa	OT	Av. dos Coqueiros, 3206	Canto G. /Mariscal	Bombinhas
Vila Taquara	OT	Av. Grafite, s/nº	Canto G. /Mariscal	Bombinhas
Di Aries	OT	Rua Beija Flor, 255	Bombas	Bombinhas
Apolônio	OT	Av. Leopoldo Zarlino,	Bombas	Bombinhas
Aneliz	OT	Rua Aracuã, 320	Bombas	Bombinhas
Ancora	OT	Rua Tié Sangue, 218	Bombas	Bombinhas
Cantinho Sonhado	OT	Rua Tié Sangue, s/nº	Bombas	Bombinhas
Dina Rober	OT	Av. Falcão, 460	Bombas	Bombinhas
Rud Vivi	OT	Rua Codorna	Bombas	Bombinhas
Além do Mar	OT	Rua Tucano	Bombas	Bombinhas
Lago Negro	OT	Rua Águia, 262	Bombas	Bombinhas
Nicole	OT	Rua Codorna, 380	Bombas	Bombinhas
Cristalmar	OT	Rua Canário, 435	Bombas	Bombinhas
Arco do Sol	HC	Rua Coronel Benjamin Vieira, 50	Centro	Camboriú
Espaço Rural Clarear	PO	Estrada Geral do Limeira	Limeira	Camboriú

Quinta do Silva	PO	Rua Rio Amazonas		Camboriú
Hotel Albatroz	HC	Av. Santa Catarina, 500	Centro	Camboriú
Paraíso da Pesca	PO	Estrada Geral dos Macacos, 85	Vila Conceição	Camboriú
Recanto das Bromélias	PO	Estrada Geral do Braço, Km 11	Santa Luzia	Camboriú
Hotel Fazenda São Diego	PO	Estrada Geral dos Caetés	Caetés	Camboriú
Ilhota	HC	Modesto Vargas ,132	Centro	Ilhota
Bom Pastor (Exclusivo para evangélicos)	PÓ/CA	Estrada Geral, s/n	Minas	Ilhota
Parque Botânico Morro do Baú	CA	Alto Baú	Alto Baú	Ilhota
2001	MO	José Gall, 3855	BR - 101	Itajaí
Adry	HC	Rua Blumenau, 1255 e 1266	São João	Itajaí
Ancora D' Ouro	HC	Almirante Barroso, 229	Centro	Itajaí
Atlântico Praia Cassino	HNC	Av. José Medeiros Vieira	Praia Brava	Itajaí
Caiçaras Palace	HC	Pedro Ferreira, 03	Centro	Itajaí
Chalet	MO	Rodovia Osvaldo Reis, 2255	Praia Brava	Itajaí
Grajú Turismo	HC	Av. 7 de Setembro, 1181	Centro	Itajaí
Grande Hotel	HC	Felipe Schmidt, 180	Centro	Itajaí
Íbis Navegantes Itajaí	HC	Vereador Abrahão João Francisco, 587	Centro	Itajaí
Itajaí – Tur	HC	Rua Alberto Werner, 383	Centro	Itajaí
João de Barro	HNC	Virginia Anacleto Severino, s/nº	Praia Brava	Itajaí
Linhares	HNC	Rod. Osvaldo Reis, 2874	Fazendinha	Itajaí
Marambaia Cabeçudas	HNC	Praça Marcos Konder, 46	Cabeçudas	Itajaí
Marjaí Tourist	HC	Av. Sete de setembro, 1473	Centro	Itajaí
Oceano Flat	HR	Lauro Mussi, 769	Praia Brava	Itajaí

Ondas da Brava	PO	Av. José Medeiros Vieira, 2470	Praia Brava	Itajaí
Panorama	HNC	Rod. Oswaldo Reis, 1750	Fazendinha	Itajaí
Planas	HC	Alberto Werner, 109	Centro	Itajaí
Praia Brava	HR	Rodovia Osvaldo Reis, 2121	Praia Brava	Itajaí
Privê	MO	Rodovia Osvaldo Reis, 3385	Praia Brava	Itajaí
Recamier	MO	Rodovia Osvaldo Reis, 2700	Praia Brava	Itajaí
Reese Mariner Plaza	HC	Lauro Müller, 170	Centro	Itajaí
Rocha	HNC	Rua 7 de setembro, 1377	Fazenda	Itajaí
Rota do Mar	HC	Lauro Müller, 97	Centro	Itajaí
Sandri Palace	HC	Av. Sete de setembro, 1675	Fazenda	Itajaí
Vitória	HC	Brusque, 947	Centro	Itajaí
Milliani	PO	R. Ver. Germano Vieira	Baia	Itajaí
7 Mares	PO	Rua 109, 305	Canto da Praia	Itapema
Acquamare	PO	Rua 224, 370	Meia Praia	Itapema
Arimar	PO/CA	Rua 129 E, 3	Centro	Itapema
Aroeira	PO	Rua 260, 519	Meia Praia	Itapema
Beira Mar	HC	Av. Nereu Ramos, 1201	Centro	Itapema
Beira Mar	CA	Av. Nereu Ramos s/n	Centro	Itapema
Brisa do Mar	CA	Av. Nereu Ramos, 950	Centro	Itapema
Canto da Praia	HC	Av. Beira Mar, 1	Centro	Itapema
Chácara dos Leões	PO	Rua 406, 1477	Morretes	Itapema
Costa do Sol	PO	Rua 123 A	Centro	Itapema
D'Luz	PO	Av. C.R. dos Santos, 305	Centro	Itapema
Éden	MO	Rua 228, 798	Meia Praia	Itapema

Enseada Itapema	HC	Rua 219, 45	Meia Praia	Itapema
Esmeralda	HR	Rua 1100, 138	Ilhota	Itapema
Itapema	HC	Rua 270, 39	Meia Praia	Itapema
Itapema	HR/HC	Av. Gov. Celso Ramos, 707	Centro	Itapema
Itapema	PO	Rua 129-C, 75	Centro	Itapema
Luxor	MO	Rua 802, 100	Casa Branca	Itapema
Marina	PO	Rua 321, 319	Meia Praia	Itapema
Moradas Elene	PO	Rua 130, 123	Centro	Itapema
Osmari	PO	Rua 1200, s/n	Ilhota	Itapema
Passos	HC	Rua 133, 26	Centro	Itapema
Plaza Itapema	HL	BR 101, Km 144	Ilhota	Itapema
Recanto Natural	PO	Rua 141, 58	Centro	Itapema
Rey Sol	PO	Rua 321, 49	Meia Praia	Itapema
São Francisco	PO	Rua 250, 638	Meia Praia	Itapema
Sol e Mar	PO	Rua 224, 386	Meia Praia	Itapema
Solis	HC	Av. Nereu Ramos, 987	Centro	Itapema
Terra do Sol	PO	Rua 282, 236	Meia Praia	Itapema
Village I	HC	Av. Beira Mar, 28	Centro	Itapema
Albergue Vier	OT	Rua 234, n. 205	Meia Praia	Itapema
Hotel Colinas	HC	Rua 18 Julho, 1112	Centro	Luís Alves
Clube do Brasil	CA	Rua Bernardino A. Nascimento, s/nº	Meia Praia	Navegantes
Costa Palace	HC	Av. Beira Mar, 1321	Centro	Navegantes
São Luiz	PO	Rua Oscar Cordeiro, 318	Gravatá	Navegantes

Do Gravatá	PO	Rua Waldemar Bornhauser, 287	Gravatá	Navegantes
Do Sabiá	PO	Av. Beira Mar	Pontal	Navegantes
Estalagem O Navegante	PO	Rua Manoel Deodoro Arcari, 125	Centro	Navegantes
Pedra do Miraguaia	HNC	Av: Cirino Adolfo Cabral, 7995	Gravatá	Navegantes
Rigo	PO	Rua Manuel Cândido Couto, 289	Centro	Navegantes
Marilze Moreira Me	HC	Rua Pernambuco, 526	Centro	Navegantes
Kam Emp.Turist.e Motel	MO	Rua Antonio Schaffer		Navegantes
Play Time	MO	Rod BR-470		Navegantes
Changrilá	CA	Av.:Nereu Ramos, 875	Armação	Penha
Flamboyant Amarelo	CA	Av. São João	Armação	Penha
Malwee	CA	Av. Antônio Joaquim Tavares, 1952	Centro	Penha
Praia Alegre	CA	Av. Nereu Ramos	Praia Alegre	Penha
Refúgio do Poá	CA	Rua: Waldemar Werner	Praia Grande	Penha
Anjo Gabriel	HC	R: João Luiz, 99	Armação	Penha
Bartholo Plaza	HC	Rua Inácio Francisco de Souza, 504	Armação	Penha
Conexão	HC	Av. Eugenio Krause, 3379	Armação	Penha
Costamar Praia	HC	Av. Elizabete Konder Reis, 556	Armação	Penha
Do Baiano	HC	Av. São João, 590	Armação	Penha
Do Pescador	HC	R: Inácio Francisco de Souza, 416	Armação	Penha
Haus Heringer	HC	R: Abílio de Souza, 167	Armação	Penha
Look Panorâmico	HC	R: Inácio Francisco de Souza, 1549	Armação	Penha
Mirante do Bosque	HC	Rua Possidonio da Silva Marçal, 289	Centro	Penha
Natal	HC	R: Inácio Francisco de Souza, 1702	Armação	Penha
Penha	HC	Av. Eugenio Krause, 1680	Armação	Penha

Recanto das Pedras	HC	Av. Beira Mar, 193	Centro	Penha
Vila Olaria	HC	Rua Inácio Francisco de Souza, 1631	Armação	Penha
Maricá	HR	Av. São João, 605	Armação	Penha
Praia Grande	HR	R: Quintino Olegário da Silva, 86	Praia Grande	Penha
Açoriano	PO	Av. Eugenio Krause, 4691	Armação	Penha
Brasil	PO	R: Inácio Francisco de Souza, 1439	Armação	Penha
Convés das Ondas	PO	R: João Manoel de Souza, 373	Centro	Penha
Duas Irmãs	PO	R: Alfredo Brunette, 789	Armação	Penha
Estrela do Mar	PO	R: Inácio Francisco de Souza, 430	Armação	Penha
Itapacara	PO	R: Inácio Francisco de Souza, 427	Armação	Penha
Itapocorói	PO	Rua Maria Emília da Costa, 62	Armação	Penha
Jardim das Flores	PO	R: Júlia da Costa Flores, 19	Gravatá	Penha
Lorimar	PO	R: Inácio Francisco de Souza, 405	Armação	Penha
Mar e Sol	PO	R: Josiane Girarde, 39	Praia Alegre	Penha
Pedra da Ilha	PO	R: Abraão João Francisco, 46	Praia Alegre	Penha
Praia Vermelha	PO	R: Tijucas, 72	Armação	Penha
SottoMaior	PO	R: João Fermino Bittencourt, 440	Armação	Penha
Tia Mima	PO	Av. Itapocoroi, 2196	Armação	Penha
Victória Augusta	PO	Av. Nereu Ramos, 704	Praia Alegre	Penha
Vila D'Itália	PO	R: Luiz Vicente da Silva, 183	Armação	Penha
Vila Mariana	PO	Av: Prefeito Henrique Assis, 202		Penha
Dolce Vita	CA	Av. Gov. Celso Ramos. 2098	Centro	Porto Belo
Dolce Vita Mar	CA	Rua Manoel Felipe da Silva, 521	Centro	Porto Belo

Baleia Branca	HC	Alameda Nena Trevisan, 100	Centro	Porto Belo
Morro do Sol	HL	Rua Morro do Sol, 100	Centro	Porto Belo
Candeias Perequê Praia	HNC	Rua Ida Ceni Lorenzi, 100	Perequê	Porto Belo
Refugio do Estaleiro	HNC	Rua Flavia V. Martelini N° 400	Araçá	Porto Belo
Porto Belo Hostel	OT	Rua José Amâncio, 246	Centro	Porto Belo
Baía do Porto	PO	Av. Gov. Celso Ramos, servidão Berto Costa	Centro	Porto Belo
Baía Encantada	PO	Av. Governador Celso Ramos,968	Praia do Baixio	Porto Belo
Blumenauense	PO	Rua Atilio Fontana N° 08	Perequê	Porto Belo
Das Flores	PO	Rua Eredes Serpa, 167	Centro	Porto Belo
Das Vieiras	PO	Av. Gov. Celso Ramos, 759	Vila Nova	Porto Belo
Enseada das Garoupas	PO	Av. Gov. Celso ramos, 1112	Centro	Porto Belo
Jardim Porto Belo	PO	Rua José Amâncio, 235	Centro	Porto Belo
Liane Frota	PO	Rua Albert Franke N° 44	Centro	Porto Belo
Porto Belo	PO	Rua São Luiz, 400	Centro	Porto Belo
Recanto Aracuã	PO	Rua Antônio Hilário Rebelo, 313	Centro	Porto Belo
Rio Amazonas	PO	Rua Wilson Belber, 311	Perequê	Porto Belo
Sonho Meu	PO	Rua São Luiz, 500	Centro	Porto Belo
Vila das Conchas	PO	Rua Albert Franke N° 60	Centro	Porto Belo
Vila Verde	PO	Rua Domingos Jaques,867	Perequê	Porto Belo
Village Aquatic Land	PO	Rua das Vieiras, 185	Vila Nova	Porto Belo
Vô Jaques	PO	Av. Sem. Atilio Fontana, 1880	Perequê	Porto Belo

Figura 267 – Relação dos Meios de Hospedagem – AMFRI

Fonte: Pemti (2006).

1.1.1 Avaliação dos Meios de Hospedagem

Após a definição da metodologia para classificação e descrição dos meios de hospedagem é possível inferir a respeito da estrutura de hospedagem oferecida por cada um dos municípios da AMFRI.

Balneário Camboriú representa o mais importante pólo de oferta de meios de hospedagem de Santa Catarina, segundo a Associação Brasileira da Indústria de Hotéis (ABIH). Sua estrutura compreende todas as tipologias de meios de hospedagem classificadas pelo Plano Estratégico de Marketing Turístico Integrado (PEMTI). O município dispõe de diversificada oferta em qualidade e quantidade de meios de hospedagem. Segundo informações da Secretaria de Turismo e Comércio o município dispõe de aproximadamente 20.000 leitos. Segundo o levantamento realizado o município possui cerca de 222 estabelecimentos de hospedagem, em sua maioria representados por hotéis-centrais (78 estabelecimentos), conforme a figura 268. A demanda turística encontra no município ampla diversidade de tarifas praticadas, em função principalmente da infra-estrutura e serviços oferecidos, bem como em relação à época do ano.

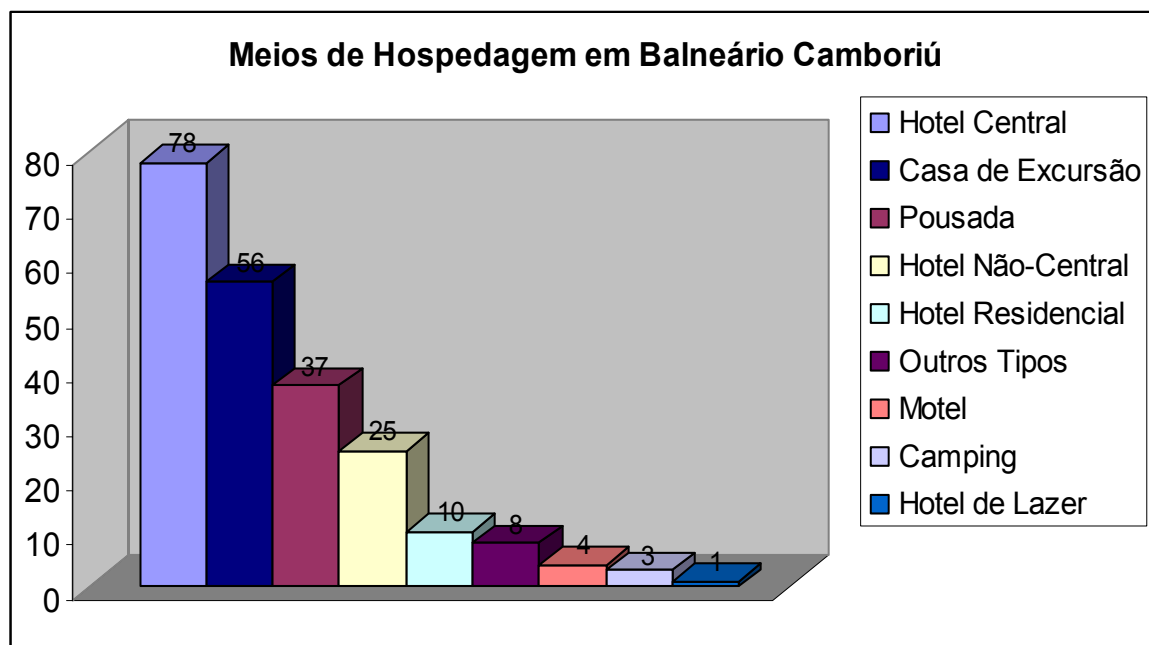


Figura 268 - Meios de Hospedagem em Balneário Camboriú
Fonte: Pemti (2006).

O município de Balneário Piçarras possui relativa oferta de meios de hospedagem, compatível com a demanda turística atual. No levantamento realizado, obtiveram-se as seguintes quantidades: 6 pousadas, 5 hotéis-centrais, 3 hotéis-residência, 2 campings e 1 motel (Figura 269).

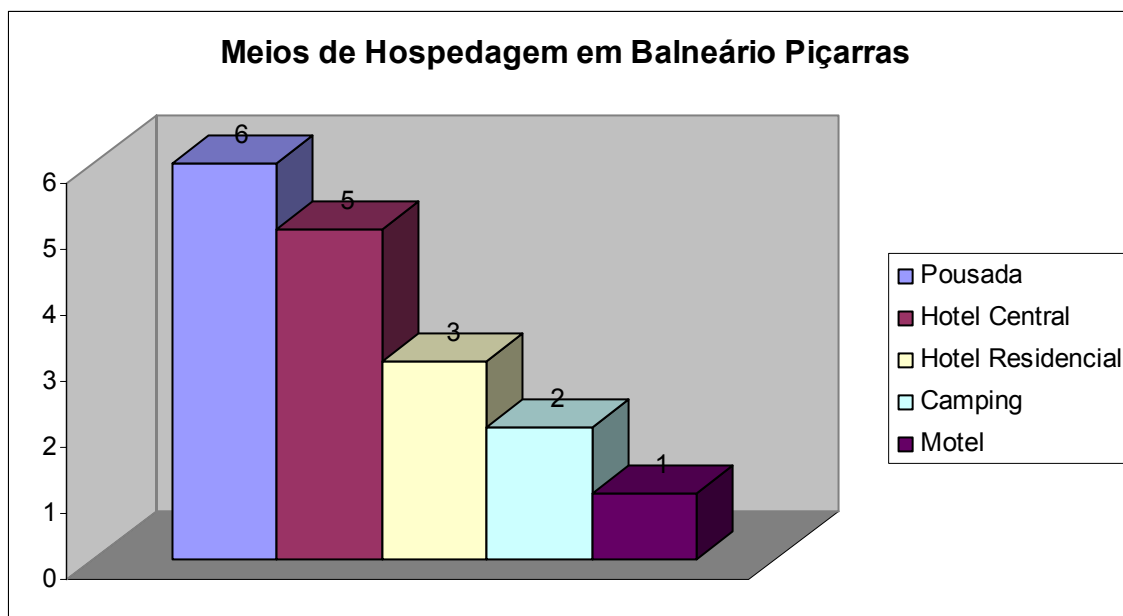


Figura 269 - Meios de Hospedagem em Balneário Piçarras
Fonte: Pempti (2006).

Por sua vez, Bombinhas representa o segundo maior pólo de oferta de meios de hospedagem dos municípios que compõem a AMFRI, com um total de aproximadamente 189 estabelecimentos. Desse total, de acordo com a metodologia adotada, têm-se: 127 pousadas, 2 hotéis-centrais, 10 hotéis não-centrais, 14 campings e 36 outros tipos de estabelecimentos extra hoteleiros, principalmente representados pelos residenciais (figura 270).

Bombinhas possui atualmente cerca de 7500 leitos disponíveis entre pousadas e hotéis sendo seu maior número em pousadas. O município pode ser avaliado de forma positiva quanto à oferta de meios de hospedagem em se tratando de diversidade dos meios de hospedagem.

Por outro lado, a hotelaria local enfrenta um período sazonal bastante significativo, ficando apenas parte dos leitos disponíveis a turistas e visitantes durante todo o ano. Também é necessário destacar a dificuldade em localizar determinados empreendimentos hoteleiros, resultando na falta de endereço apresentada na relação de meios de hospedagem da AMFRI.

A qualidade da maioria dos meios de hospedagem está concentrada nos hotéis-centrais e pousadas, embora existam meios de hospedagem para todos os padrões de consumo. As tarifas praticadas variam conforme o padrão do meio de hospedagem, bem como a época do ano.

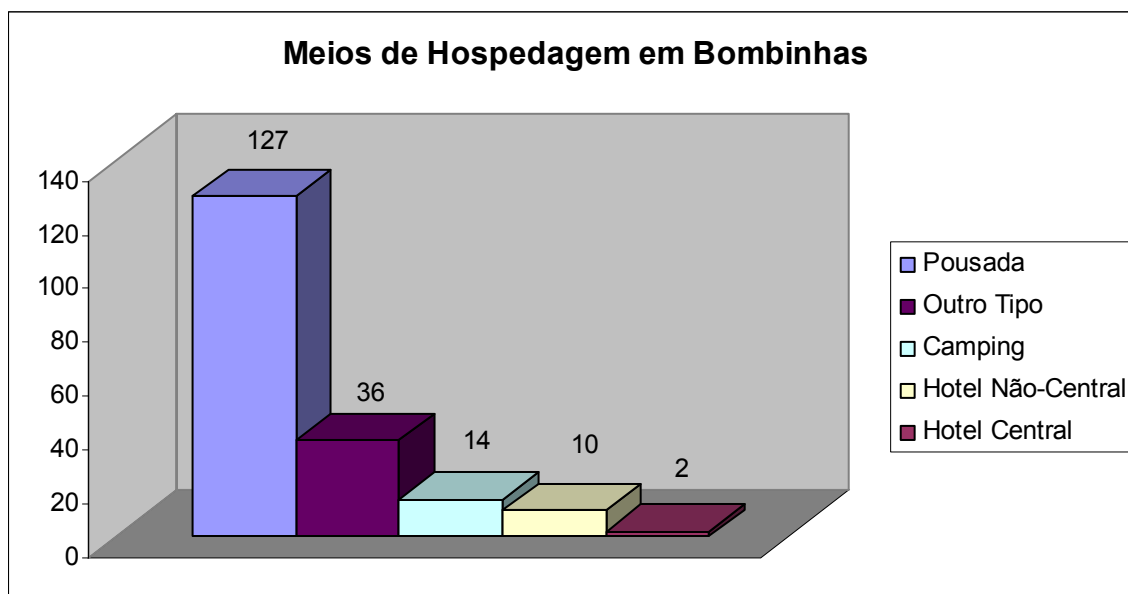


Figura 270 - Meios de Hospedagem em Bombinhas
Fonte: Pempti (2006).

O município de Camboriú por não ser litorâneo possui um foco diferenciado de atuação tanto turístico quanto em relação aos meios de hospedagem. Estes são voltados, em sua maioria, para o turismo rural, resultando em estabelecimentos dedicados a esse fim. Em sua totalidade, Camboriú dispõe de 7 meios de hospedagem distribuídos em: 2 hotéis centrais e 5 pousadas, perfazendo um total de cerca de 300 leitos (figura 271).

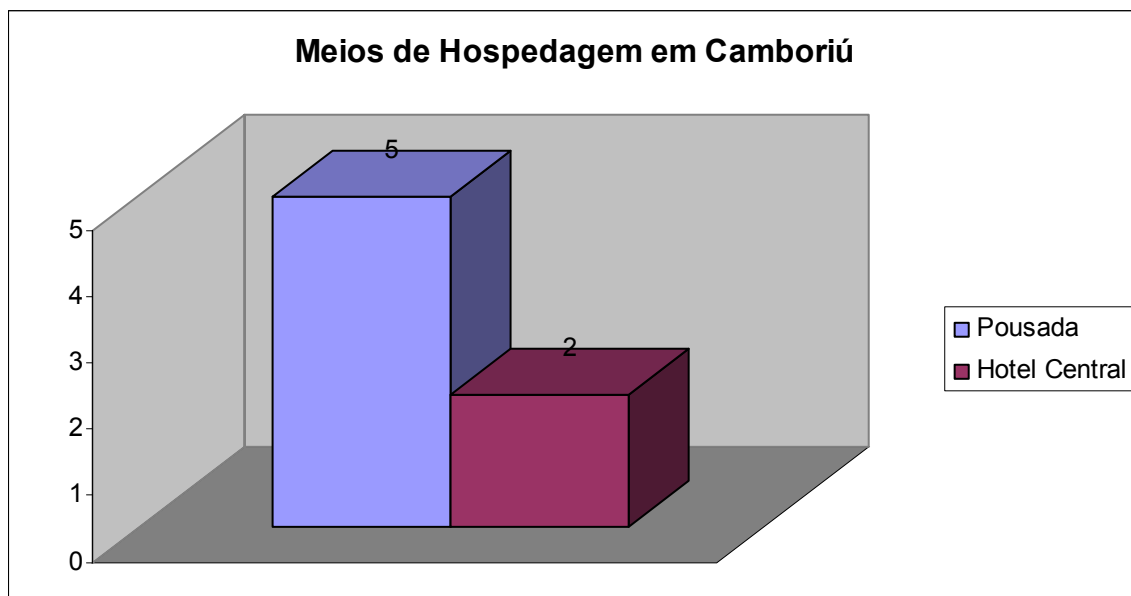


Figura 271- Meios de Hospedagem em Camboriú
Fonte: Pemti (2006).

Ilhota dispõe de 1 hotel central, 1 pousada e 1 camping, embora a pousada seja de uso exclusivo para evangélicos. Desse modo, o hotel central da cidade possui 20 leitos e o camping, 200 leitos disponíveis a turistas e visitantes (figura 272). Por não ter a atividade turística desenvolvida e consolidada o município possui pouca variedade de meios de hospedagem.

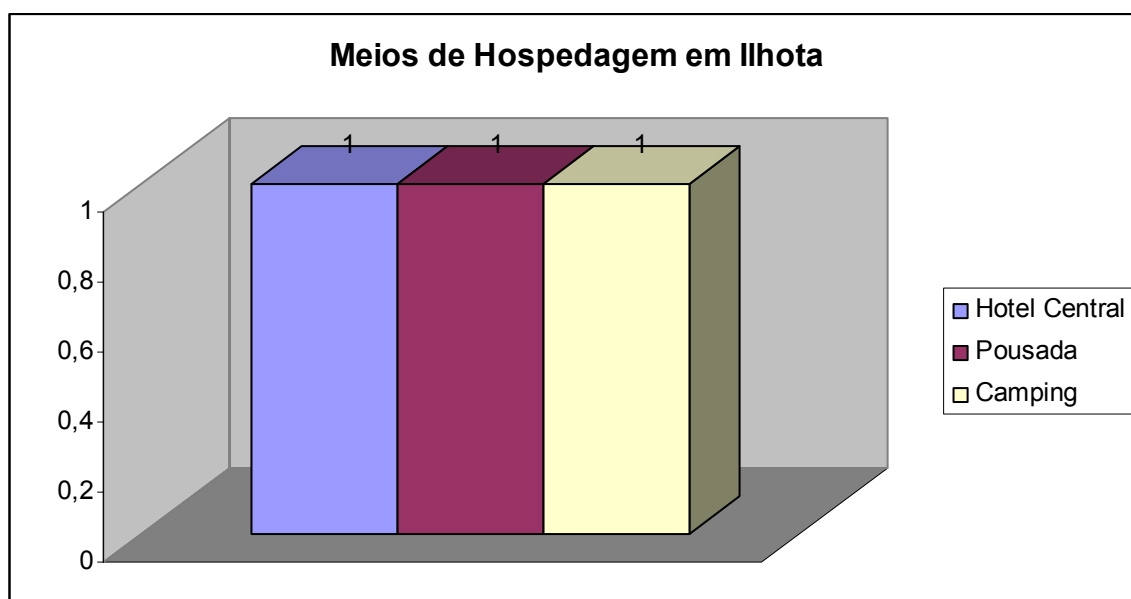


Figura 272 - Meios de Hospedagem em Ilhota
Fonte: Pemti (2006).

A cidade de Itajaí oferece satisfatória quantidade de meios de hospedagem especialmente voltados ao turismo de negócios e, em menor proporção, ao turismo de lazer. Através do levantamento realizado, o município possui 26 meios de hospedagem, distribuídos em: 13 hotéis centrais, 6 hotéis não-centrais, 4 motéis, 2 hotéis residenciais e 2 pousadas (figura 273).

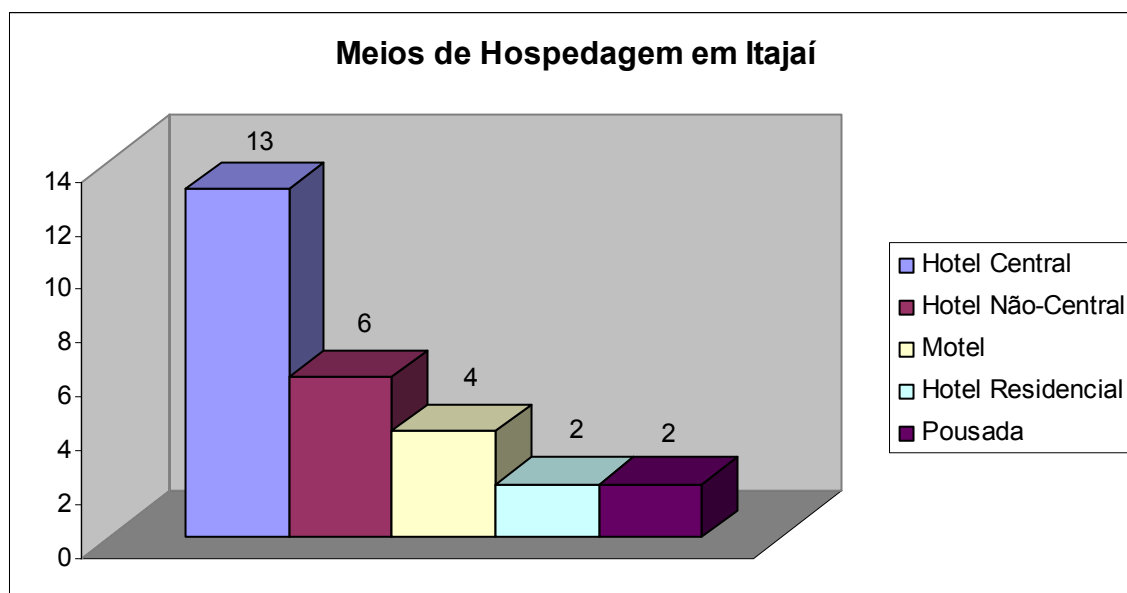


Figura 273 - Meios de Hospedagem em Itajaí
Fonte:Pemti (2006).

O número de leitos (exceto motéis) é de aproximadamente 2200 leitos. Os meios de hospedagem locais existentes atendem a demanda turística que o município gera, com relativa qualidade e variedade de serviços, infra-estrutura e instalações.

Principalmente os hotéis centrais enfrentam poucas dificuldades em relação à ocupação de suas unidades habitacionais em função da atividade portuária, comercial e industrial de Itajaí, durante os dias da semana. Já os meios de hospedagem localizados nas praias enfrentam problemas semelhantes aos dos demais municípios litorâneos com características similares.

Segundo dados do levantamento de campo e informações da Prefeitura Municipal, Itapema oferece cerca de 31 estabelecimentos de hospedagem a turistas e visitantes, distribuídos em: 16 pousadas, 7 hotéis centrais, 2 hotéis residenciais, 2 campings, 2 motéis, 1 outro tipo de estabelecimento e 1 hotel de lazer (figura 274). Esses estabelecimentos somam cerca de 2300 leitos (exceto motel) disponíveis. Os meios de hospedagem atendem ao fluxo turístico de visitantes à cidade, embora

haja um período sazonal decorrente da baixa temporada de verão. Em sua maioria, os meios de hospedagem existentes praticam tarifas condizentes com a sua estrutura física e organizacional. De modo geral há qualidade e variedade nos serviços oferecidos pelos meios de hospedagem.

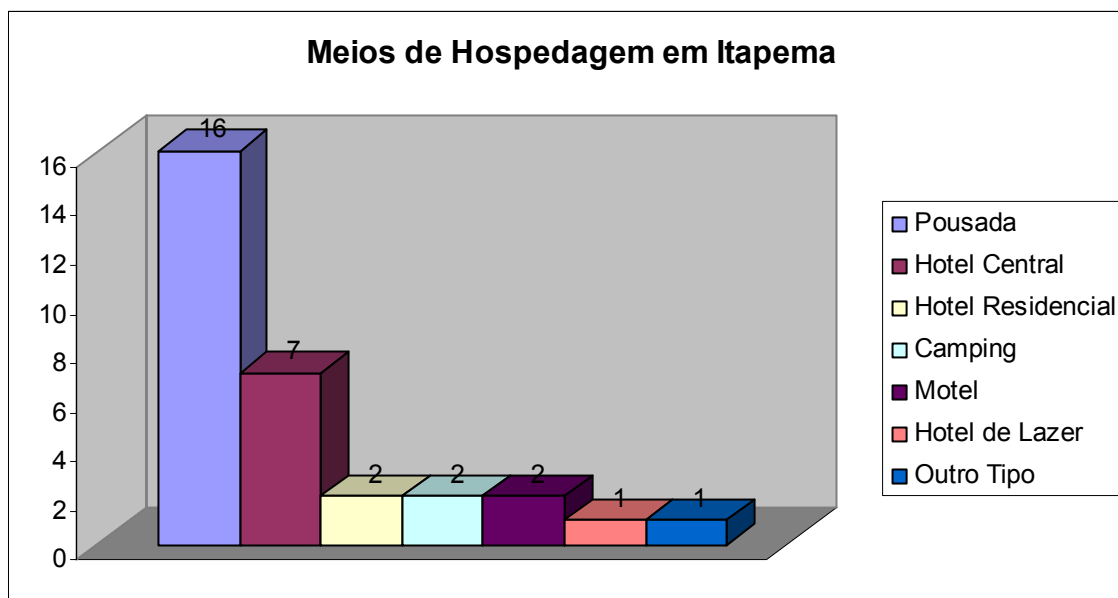


Figura 274 - Meios de Hospedagem em Itapema
Fonte: Pempti (2006).

O município de Luís Alves possui apenas 1 estabelecimento de hospedagem, com um total de 22 leitos disponíveis, segundo o próprio estabelecimento (figura 275). Embora a quantidade seja restrita há a possibilidade de expansão da oferta de unidades habitacionais com a construção de uma pousada.




Figura 275 - Meios de Hospedagem em Luís Alves
Fonte: Pempti(2006)

A cidade de Navegantes oferece 11 meios de hospedagem distribuídos em 5 pousadas, 2 hotéis centrais, 1 hotel não-central, 2 motéis e 1 camping (figura 276), perfazendo um total de aproximadamente 325 leitos. A estrutura dos meios de hospedagem pode ser considerada regular atendendo a demanda turística existente.

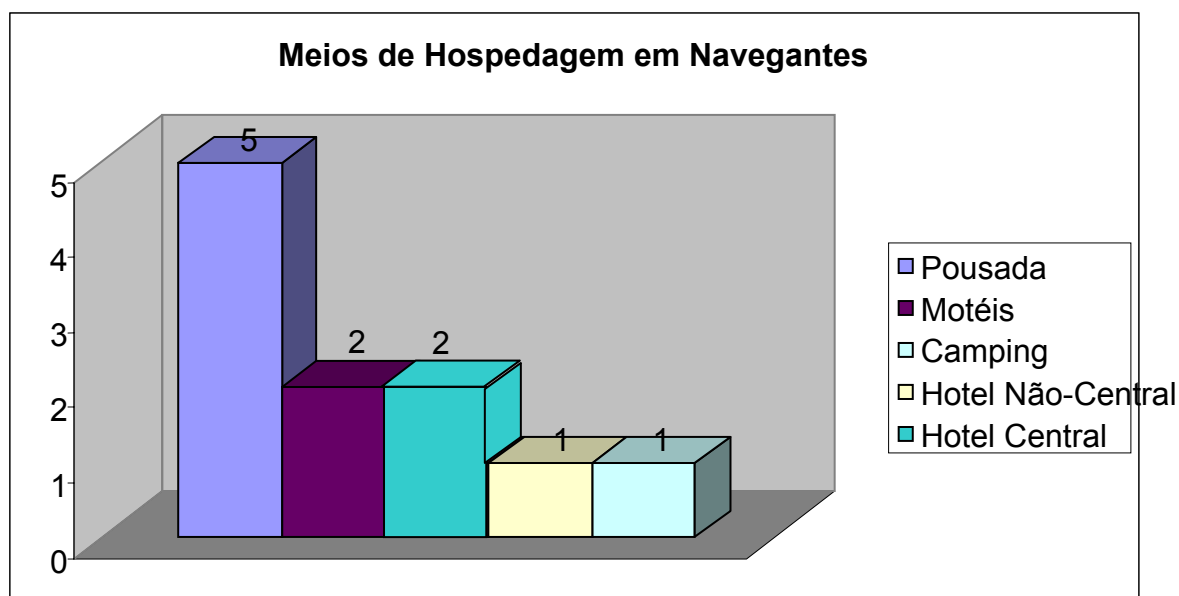


Figura 276 - Meios de Hospedagem em Navegantes
Fonte:Pemti(2006).

Penha dispõe de 37 meios de hospedagem divididos nas seguintes tipologias: 17 pousadas, 13 hotéis centrais, 2 hotéis residenciais e 5 campings. Juntos os meios de hospedagem perfazem um total de cerca de 1700 leitos (exceto camping), conforme a figura 277. A estrutura dos meios de hospedagem pode ser avaliada como regular atendendo a demanda turística existente e praticando tarifas condizentes com os serviços oferecidos. A problemática do período sazonal é intensa na cidade, fazendo com que vários estabelecimentos se encontrem fechados durante a baixa temporada.

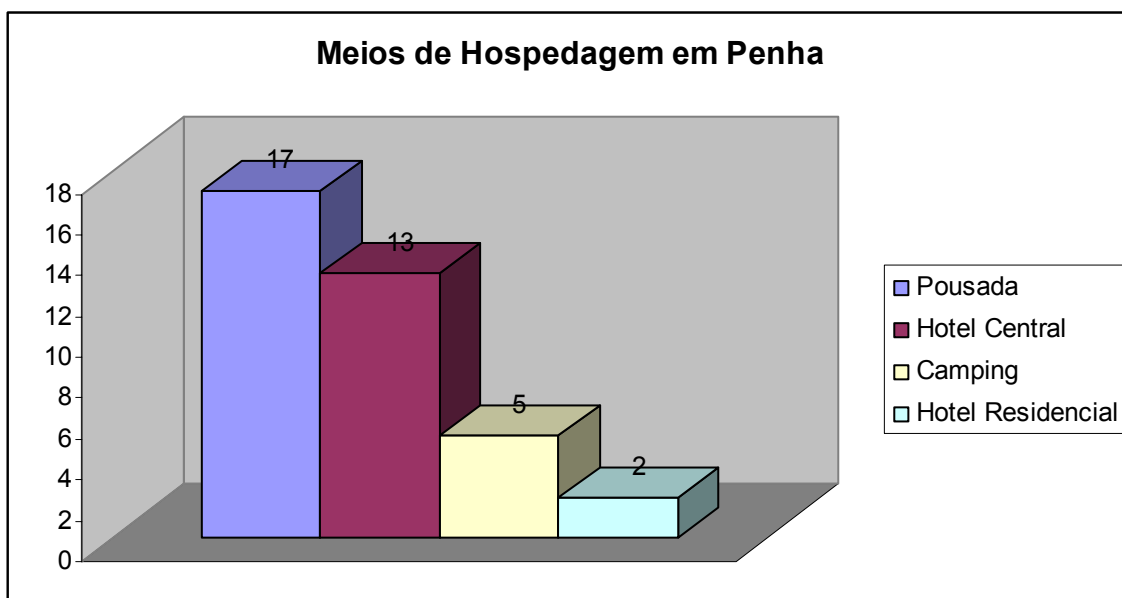


Figura 277 - Meios de Hospedagem em Penha
Fonte: Pempti(2006).

Finalmente, o município de Porto Belo dispõe de cerca de 23 estabelecimentos de meios de hospedagem, distribuídos em 16 pousadas, 1 hotel central, 2 hotéis não-centrais, 1 hotel de lazer, 2 campings e 1 outro tipo de estabelecimento extra-hoteleiro (figura 278).

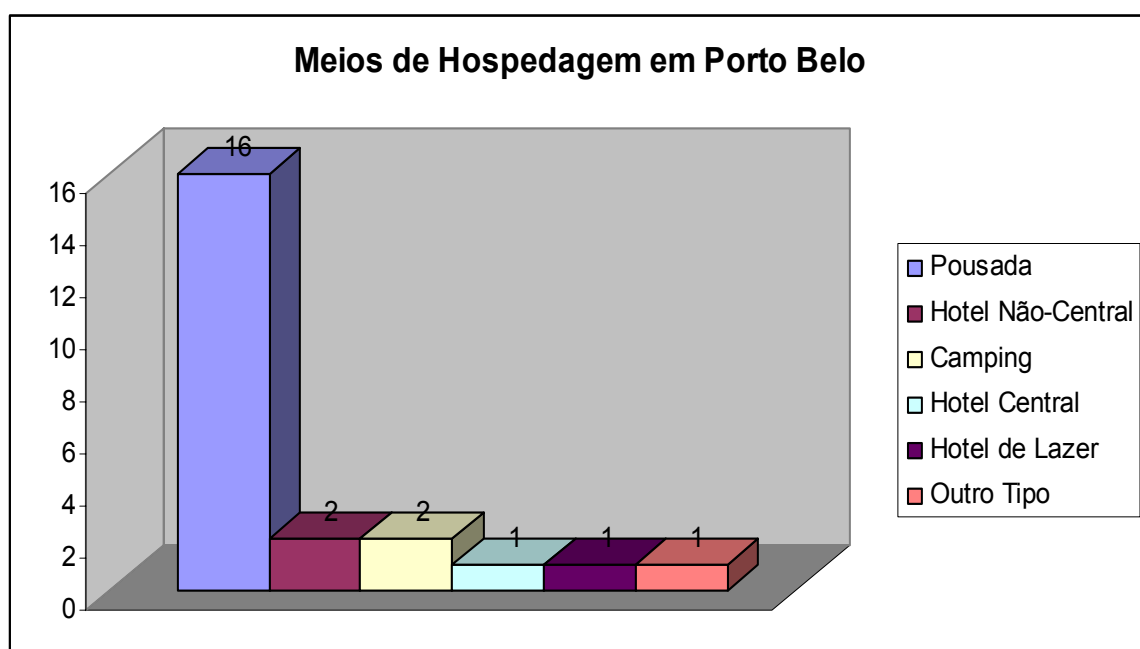


Figura 278 - Meios de Hospedagem em Porto Belo
Fonte: Pempti(2006).

A oferta total é de aproximadamente 1300 leitos (exceto camping). Considera-se a qualidade dos meios de hospedagem como regular e boa, principalmente em relação à estrutura física e de serviços dos meios de hospedagem locais. O período sazonal também é enfrentado por Porto Belo, a exemplo da maioria dos municípios cujas características se assemelham.

De modo geral, os municípios da AMFRI possuem 536 estabelecimentos de hospedagem e um total de aproximadamente 37.242 leitos disponíveis (figuras 279 e 280)

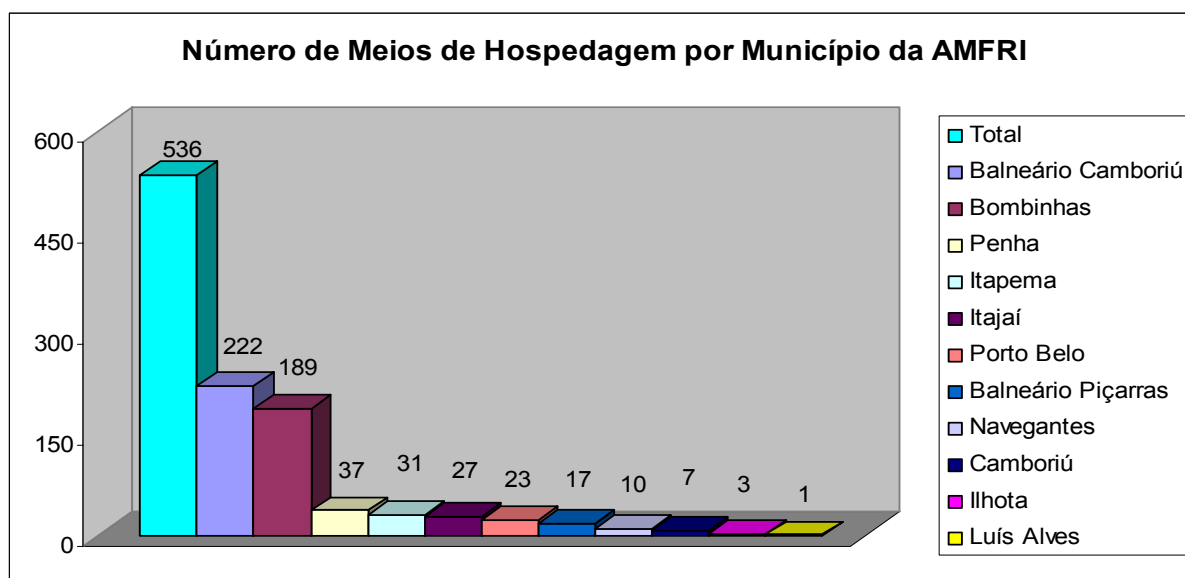


Figura 279 - Número de Meios de Hospedagem – AMFRI
Fonte: Pemti (2006).

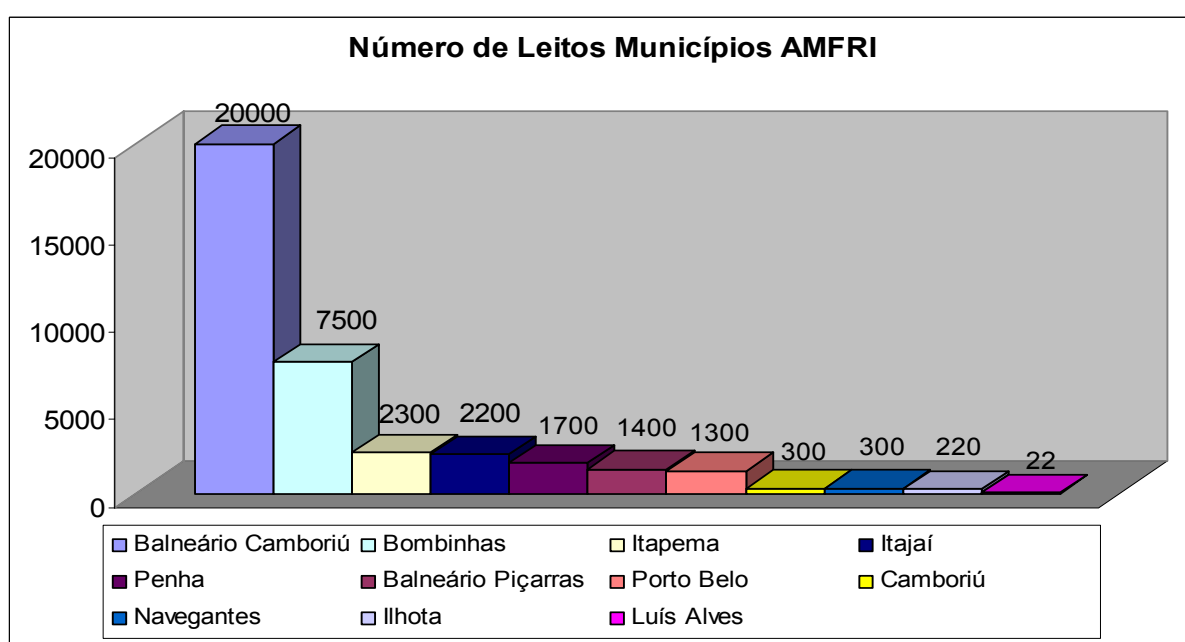


Figura 280 - Número de Leitos – AMFRI
Fonte: Pemti (2006).

Percebe-se que há três situações diferenciadas entre os municípios da região foco do estudo. A primeira delas é a dos municípios de Balneário Camboriú e Bombinhas, que possuem uma atividade turística desenvolvida e, em função disso, uma maior e melhor oferta de meios de hospedagem. A segunda situação é a intermediária e vivenciada pelos municípios de Balneário Piçarras, Itajaí, Itapema, Navegantes, Penha e Porto Belo, cuja oferta de meios de hospedagem é paralela ao desenvolvimento turístico de cada município. A última situação é a dos municípios cujo desenvolvimento turístico está em fase inicial, como por exemplo, os municípios de Luís Alves, Ilhota e Camboriú. A esses três fica evidente a baixa oferta de meios de hospedagem bem como do número de leitos, serviços e infra-estrutura hoteleira.

1.2 Alimentos e Bebidas

A gastronomia, em sendo uma manifestação cultural, vem compor a identidade de uma região que no caso dos municípios que integram a AMFRI pode ser entendida como o resultado de um prisma eclético de influências.

A seguir (Figura 281) pode ser verificada a infra-estrutura gastronômica dos municípios que compõem a AMFRI tendo sido adotada uma tipologia padrão, conforme a legenda abaixo:

SIGLA	Significado
BA	Bares, Lanchonetes e Pastelarias.
CA	Cafés (Delicatessen ou Comidas Delicadas)
CH	Churrascarias (espeto corrido ou rodízios e a la Carte)
CC	Cachaçarias
PI	Pizzarias (A la Carte e Rodízios)
PA	Panificadoras / Confeitarias / Padarias
RE	Restaurantes (Restaurantes Típicos, Self Service, Fast Food, A la Carte)
RI	Restaurante Internacional
SO	Sorveterias

BALNEÁRIO CAMBORIÚ			
Estabelecimentos de A&B	Tipo	Endereço	Bairro
Água Doce	CC	Av. Brasil, 2570	Centro
Guima's	CC	Av. Brasil, 3322	Centro
Inconfidência Mineira	CC	Av. Alvin Bauer, 100 sl. 01	Centro
Mineirinho	CC	Av. Brasil, 3211 esq. Rua 3300	Centro
Mineirinho	CC	Av. Atlântica, 2334	Centro
UAI	CC	Av. Atlântica, 2334 sl. 01	Centro
Churrascaria Gaúcha	CH	Av. Normando Tedesco, 1233	Centro
Costela de Ouro	CH	Av. Brasil, 2851 esq. Rua 3100	Centro
O Costelão	CH	3ª Avenida, 987 esq. Rua 1950	Centro
Papa Gula	CH	Av. Do Estado, 3500 sl. 04	Centro
Rio Grande	CH	Av. Marginal Leste	Centro
Rizzo	CH	Av. Brasil, 2711 esq. Rua 2900	Centro
Rodeio do Brasil	CH	Rua 951, s/nº	Centro
San Carlos	CH	Av. Do Estado, 3437	Centro
Venturin	CH	3ª Avenida, 1114 esq. Rua 2300	Centro
Panorama	CH	Rua Dinamarca, ao lado da Prefeitura	Das Nações
Churrascaria de Gato	CH	Rua Edwino Koterba, 268	Dos Pioneiros
Churrascaria Ataliba	CH	Rua BR 101 Km 137	Nova Esperança
Dimas Lanches	CH	Rua José F. Vitor, s/nº	Barra
Jane	CH	Rua Jose F. Vitor, 60	Barra
Rezende Lanches	CH	Rua João M. Pereira, 42	Barra
951	BA	Rua 951, 239	Centro
1520	BA	Rua 1520, 39	Centro
Alemão Batata	BA	Av. Brasil, 1271 sl. PA 23 – Shop. Atlântico	Centro
Alibabá Esfirras	BA	Calçadão Central, 125	Centro
Alladin Esfirras	BA	3ª Avenida esq. Rua 3146 sl. 01	Centro
Amarelinho	BA	Av. Brasil, 460 sl. 03	Centro
Bar e Lanchonete 2344	BA	Av. Do Estado, 2345	Centro
Big Burguer	BA	Rua 11, 43	Centro
Big X Burguer	BA	Rua 11, 23 sl. 02	Centro
Bob's	BA	Av. Brasil, 1271 sl. PA 08 – Shop. Atlântico	Centro
Borba Lanches	BA	4ª Avenida, 51 esq. Rua 200	Centro

Botequim Alternativo	BA	Av. Atlântica, Praça Tamandaré	Centro
Cachorrão do Gordão	BA	Av. Atlântica, 2114	Centro
Café Damasco Lanches	BA	Av. Central, 105 sl. 02	Centro
Caldo de Cana	BA	Rua 1500, 1097	Centro
Camboriú Hotel	BA	Av. Do Estado, 5029	Centro
Camelô	BA	Av. Brasil, 1480 sl. 64	Centro
Cantina & Cia	BA	Rua 3100, 815	Centro
Casa da Pamonha	BA	Av. Do Estado, 165	Centro
Casa das Delícias	BA	Rua 1107, 75 sl. 01	Centro
Cia do Xis	BA	Av. Brasil, 2312	Centro
Coco express	BA	Av. Brasil, - Pátio do Mini Preço	Centro
Coisa de Cinema	BA	Av. Do Estado, 4851	Centro
Conexão Suco	BA	Rua 101, 82	Centro
Do Miro	BA	Rua 2400, 1720 sl. 02	Centro
Dog Mania	BA	Rua 2870, 555	Centro
Dó-Ré-Mi	BA	Rua 1500, 263	Centro
Encaminhando doc.	BA	3ª Avenida, 382 esq. Rua 620	Centro
Espetinho do Wandeko	BA	Rua 1001, s/nº - Anexo Posto Sonho Meu	Centro
Esquina do Sabor	BA	Rua 916, 205 esq. Rua 1536	Centro
Guarujá	BA	Av. Atlântica, 680 sl. 02	Centro
Hot dos Lanches	BA	Av. Atlântica, 1340	Centro
Itália Café Terraça	BA	Av. Central, 335 esq. Rua 700	Centro
Kibsfiha	BA	Av. Brasil, 1271 sl. PA 20 (Shop. Atlântico)	Centro
Lancheria Kriska	BA	Av. Do Estado, 2281	Centro
Lucy Lanches	BA	Rua 1500, 35 sl.03	Centro
Luma	BA	Av. Do Estado esq. Rua 1121	Centro
Manu's Bar	BA	Av. Brasil, 2695	Centro
Marco Zero Lanches	BA	Rua 2400, 39	Centro
Marinheiros	BA	Rua 3100, 764 sl. 02	Centro
Mc Donald's	BA	Av. Atlântica, 2232	Centro
McDonald's	BA	Av. Atlântica, 2070	Centro
McDonald's	BA	Av. Brasil, 1271 sl. QL 10 – Shop. Atlântico	Centro
Mestre Lanches	BA	Av. Brasil, 1025 esq. Rua 1011	Centro
Meu Cantinho	BA	3ª Avenida, 1627 sl. 02	Centro

Mini Kalzone	BA	Av. Brasil, 1271 sl. PA 26 – Shop. Atlântico	Centro
Pasparollo	BA	Av. Atlântica, 1º piso loja 15	Centro
Paulista	BA	Av. Brasil, 903 esq. Rua 1061	Centro
Paulista	BA	Av. Brasil, 903 sl. 01	Centro
Pit's Burg	BA	Av. Brasil, 2599	Centro
Pitti Lanches	BA	4ª Avenida, 1500 sl. 01	Centro
Porto da Fruta	BA	Rua 15, 30 sl. 14	Centro
PP Lanches	BA	Rua 3300, 539	Centro
Puerto 33	BA	Av. Brasil, 1271 sl. PA 04 – Shop. Atlântico	Centro
Rei do Mate	BA	Av. Central, 273	Centro
Roots	BA	Rua 981, 50	Centro
Rosen	BA	Av. Do Estado, 3333 esq. Rua 971	Centro
Santa Inês	BA	Rua 910, 07	Centro
Schoroeder	BA	Av. Brasil, 1480 sl. 64	Centro
Sol de Verão	BA	Av. do Estado, 3208	Centro
Suco & Cia	BA	Av. Brasil, 1271 sl. E 19 – Shop. Atlântico	Centro
Super Burguer Gaúcho	BA	Rua 1101, s/nº sl. 01	Centro
Tat's Guaraná	BA	Rua 11, 23	Centro
Tchê Lanches	BA	Av. Brasil, 3275	Centro
Tropical Sucos e Lanches	BA	Av. Brasil, 1364	Centro
Vikings	BA	Av. Atlântica 1º piso sl. 20	Centro
Viracopos	BA	4ª Avenida, 570 sl. 02	Centro
Big Gular	BA	Rua Libéria, 223 esq. Rua Japão	Das Nações
Biggula	BA	Rua Japão, 188	Das Nações
Cachorro Quente Dog Maria	BA	Av. Palestina, 88	Das Nações
Cristo Luz	BA	Rua Indonésia, 800	Das Nações
Giga Bayt	BA	Av. Palestina, 180	Das Nações
Lanchonete do Gremista	BA	Av. Palestina, 684 esq. Rua México	Das Nações
Libéria	BA	Av. Palestina, 871	Das Nações
Avenida Lanches	BA	Av. Santa Catarina, 586	Dos Estados
Café Damasco	BA	Av. Santa Catarina, 347 - Terminal Rodoviário	Dos Estados
Chinês	BA	Av. Santa Catarina, 347 - Terminal Rodoviário	Dos Estados
Lanches Nem te Conto	BA	Av. Santa Catarina, 536	Dos Estados
Botinhas	BA	5ª Avenida, 951	Dos Municípios

Caldo de Cana	BA	Av. Marginal Oeste, s/nº	Dos Municípios
Caldo de Cana Real Trevo	BA	Av. Marginal Oeste, 295	Dos Municípios
Cia do Lanche	BA	5ª Avenida, 2701	Dos Municípios
Lanchonete	BA	5ª Avenida, 569	Dos Municípios
Lanchonete do Japonês	BA	Rua Apiúna, 347	Dos Municípios
Morena Lanches	BA	Rua Biguaçú, 953	Dos Municípios
Rancho Bilha	BA	Rua Corupá, 250	Dos Municípios
Ju Lanchonete	BA	Rua Maria Mamoto, 679	Pioneiros
North Shore	BA	Rua Nilva Mello Brandi, s/nº	Pioneiros
Paraíso	BA	Rua Antônio Bittencourt, 884	Pioneiros
Sob Nova Direção	BA	Rua José Alves Cabral, 235	Pioneiros
Osmar Lanches	BA	Rua José Alves Cabral, s/nº	Nova Esperança
Crep's e Sucos	BA	L.A.P., 225	Estaleirinho
Crep's Suíço	BA	L.A.P., s/nº	Laranjeiras
Ieda's	BA	L.A.P., 1348	Praia de Taquaras
Taquaras	BA	L.A.P., 1232	Praia de Taquaras
Capol	BA	Praia Do Pinho	Praia do Pinho
Caldo de Cana e Pasteis	BA	Rua Dimas Campos, 11	São Judas Tadeu
Esquina Lanches	BA	Rua Adaci Santos Gomes, 151	São Judas Tadeu
Bar e Lanchonete Amadeu	BA	Rua Dom Felipe, 247	Vila Real
Kaunani	BA	Rua Dom Henrique, 80	Vila Real
Petiscaria Vamansão	BA	Rua Dom Afonso	Vila Real
Real Lanchonete Bar	BA	Rua Dom Diniz, 610	Vila Real
Tropical Lanches	BA	Rua Dom Diniz esq. Rua Dom Carlos	Vila Real
Mata Atlântica Café	BA	Rua José F. Vitor s/nº esq. Rua Bento Cunha	Barra
Bagueteria Café	BA	Rua 1500, 280 sl. 03	Centro
Café 320	BA	Av. Central, 320	Centro
Café Avenida	BA	Av. Brasil, 2031	Centro
Café Bom Gosto	BA	Av. Brasil, 1550 sl. 03	Centro
Café Central	BA	Av. Central, 105 sl. 03	Centro
Café Colonial	BA	3ª Avenida, 640 esq. Rua 904	Centro
Café da Praia	BA	Av. Atlântica, 1684	Centro
Café do Ponto	BA	Av. Central, 134 sl. 03	Centro
Café do Ponto	BA	Rua 1500, 280 sl. 03	Centro

Café do Sol	BA	Rua 1001, 107 sl. 04	Centro
Café e Pessoas	BA	Rua 1500, 261 sl. 06	Centro
Café Haus Glória	BA	Av. Central, 480 esq. Rua 101	Centro
Cafeteria Aroma e Sabor	BA	Rua 3700, 323 sl. 04	Centro
Delicatessen	BA	Rua 57, 109 sl.12	Centro
Italianos Café	BA	Rua 511, 141 sl. 03	Centro
Policarpo Café e Lanches	BA	Av. Central, 413	Centro
Rosen Café e Lanches	BA	Av. do Estado, 3333	Centro
Trio	BA	Avenida da Lagoa, 15 sl. 09	Centro
Café Sucesso	BA	Rua Dinamarca, 150 sl. 02	Das Nações
Big Pan	BA	Av. Hermógenes de Assis Feijó, 92	Barra
Duarte's Pães	BA	Rua Ferminio T. Cruz, s/nº	Barra
Ki Tuttis	BA	Rua Jardim da Saudade, 65	Barra
Taynara	BA	Av. Hermógenes de Assis Feijó, 1190	Barra
3 Meninas	PA	Av. Brasil, 3050	Centro
Benassi	PA	Av. Brasil, 2740	Centro
Café Graciola	PA	Av. Brasil, 1050	Centro
Colonial	PA	3ª Avenida, 640 sl. 01 esq. Rua 904	Centro
Dacaza	PA	Av. do Estado, 4881	Centro
Empório Real	PA	Av. Atlântica, 600 sl. 04	Centro
Encanto do Pão	PA	Av. Brasil, 3700 sl. 04	Centro
G. Moreira	PA	Rua 1500, 435	Centro
Gaúcha	PA	Av. Brasil, 2940 sl. 01	Centro
Lizet	PA	3ª Avenida, 1674	Centro
Master Center	PA	Rua 11, 43	Centro
Montibeller	PA	Av. do Estado, 3388	Centro
Nacional	PA	Av. Brasil, 831	Centro
Pan Doro	PA	Av. Central, 413 sl. 03	Centro
Pão e Vinho	PA	Av. Brasil, 3487	Centro
Qualitah Pães Especiais	PA	Rua 3100, 791 sl. 03	Centro
Santa Clara	PA	Av. Brasil, 2616	Centro
Sasse	PA	Av. Brasil, 1790	Centro
Suécia 24 hs	PA	Av. Atlântica, 1542	Centro
Tia Glória	PA	Av. Brasil, 341 esq. Rua 1601	Centro

Trigo's	PA	Rua 1500, 390	Centro
Tropical	PA	Av. Central, 623 esq. Rua 300	Centro
Tuti's	PA	Av. Brasil, 2154	Centro
Vitória	PA	Av. Brasil, 501 esq. Rua 1301	Centro
BiluPan	PA	Av. Palestina, 28	Das Nações
Daiana	PA	Av. Palestina, s/nº	Das Nações
Pão e Cia	PA	Av. do Estado, 2722	Das Nações
RD	PA	Rua Libéria, 200 esq. Rua Japão	Das Nações
Rocha	PA	Av. Palestina, 435	Das Nações
Smalon	PA	Av. Palestina, 868	Das Nações
União	PA	Av. Palestina, 305 sl. 01	Das Nações
D' Gussy	PA	Av. do Estado, 2901 esq. Rua 1101	Dos Estados
Paulista	PA	Av. Santa Catarina, 519	Dos Estados
Poli	PA	Av. Santa Catarina, 519	Dos Estados
do Kareca	PA	5ª Avenida, s/nº	Dos Municípios
Italiana	PA	Rua Biguaçu, 1186	Dos Municípios
Lucas	PA	5ª Avenida, 300	Dos Municípios
Sajelf	PA	Rua Agrolândia, 28	Dos Municípios
Santa Seia	PA	5ª Avenida, 915	Dos Municípios
Jamile	PA	Rua Antônio Bitencourt, 116	Dos Pioneiros
Karecas	PA	Rua Dom Henrique, 1027	Jardim late Clube
Lady Laura	PA	Rua Dom Daniel, 577	Vila Real
Michelle	PA	Rua Dom Henrique, 270	Vila Real
Panificio Jaqueline	PA	Rua Dom Daniel, 269	Vila Real
Santos	PA	5ª Avenida, 140	Vila Real
Café e Pastel Delícias de Minas	BA	Av. do Estado, 3351 sl. 05	Centro
Café Expresso	BA	Av. Brasil, 1708	Centro
Casa de Pastel	BA	Av. Brasil, 2500	Centro
Chinesa	BA	Av. Atlântica, 3030	Centro
Cia do Pastel	BA	Av. Brasil, 3830 esq. Rua 3710	Centro
M e M	BA	Av. do Estado, 3033 sl. 05	Centro
Napoli	BA	Av. Central, 35 sl. 03	Centro
Pastel e Sabor	BA	Av. Brasil, 1330	Centro
Planeta Pastel	BA	Av. Brasil, 1271 sl. 6 PA - Shopping Atlântico	Centro

Terra Pastel	BA	Rua 908, 25	Centro
10 Pastéis	BA	Av. do Estado, 2440 - Supermercado Angeloni)	Das Nações
Pastelaria da Família	BA	Av. Palestina, 670	Das Nações
Pastelaria da Rosa	BA	Av. Palestina, 634 sl.03	Das Nações
Pastelaria Paraná	BA	5ª Avenida, 960	Dos Municípios
O Partilhão	BA	5ª Avenida s/nº	Dos Municípios
Nana Linda	BA	Rua Dom Jaime	Vila Real
Bella Roma	PI	Av. Brasil, 1001	Centro
Bagueteria Café	CA	Rua 1500, 280 sl. 03	Centro
Café 320	CA	Av. Central, 320	Centro
Café Avenida	CA	Av. Brasil, 2031	Centro
Café Bom Gosto	CA	Av. Brasil, 1550 sl. 03	Centro
Café Central	CA	Av. Central, 105 sl. 03	Centro
Café Colonial	CA	3ª Avenida, 640 esq. Rua 904	Centro
Café da Praia	CA	Av. Atlântica, 1684	Centro
Café do Ponto	CA	Av. Central, 134 sl. 03	Centro
Café do Ponto	CA	Rua 1500, 280 sl. 03	Centro
Café do Sol	CA	Rua 1001, 107 sl. 04	Centro
Café e Pessoas	CA	Rua 1500, 261 sl. 06	Centro
Café Haus Glória	CA	Av. Central, 480 esq. Rua 101	Centro
Cafeteria Aroma e Sabor	CA	Rua 3700, 323 sl. 04	Centro
Delicatessen	CA	Rua 57, 109 sl.12	Centro
Italianos Café	CA	Rua 511, 141 sl. 03	Centro
Policarpo Café e Lanches	CA	Av. Central, 413	Centro
Rosen Café e Lanches	CA	Av. do Estado, 3333	Centro
Trio	CA	Avenida da Lagoa, 15 sl. 09	Centro
Café Sucesso	CA	Rua Dinamarca, 150 sl. 02	Nações
Mata Atlântica Café	CA	Rua José F. Vitor s/nº esq. Rua Bento Cunha	Barra
Disk Maria's	PI	Av. Brasil, s/nº esq. Rua 3600	Centro
Dom Giusepe	PI	3ª Avenida, 1030 esq. Rua 2000	Centro
Dom Thomé	PI	Av. Brasil, s/nº esq. Rua 3100	Centro
Domini Pizza	PI	Av. Brasil, 720	Centro
Eleven Pizzaria	PI	Rua 11, 11	Centro
Fornalha	PI	3ª Avenida, s/nº esq. Rua 3300	Centro

Hipopótamus	PI	3ª Avenida, 1122 esq. Rua 2350	Centro
Maranello	PI	Av. Alvin Bauer s/nº	Centro
Maria's	PI	Av. Brasil, esq. Rua 2800	Centro
Mundo Pizza	PI	Av. Brasil, 1148 sl. 36	Centro
Pizz@.Com	PI	Rua 1901, 111	Centro
Pizza Notte	PI	3ª Avenida, 1115 esq. Rua 2400	Centro
Planet Pizza	PI	Av. Brasil, 2560	Centro
Vício da Pizza	PI	Av. do Estado, 4595 sl. 02	Centro
Pizza House	PI	Rua Israel, s/nº	Das Nações
A Polonesa	PI	5ª Avenida, 960	Dos Municípios
Dom Lelo	PI	Av. Marginal Oeste s/nº	Vila Real
La Barrica	PI	Av. Marginal Oeste s/nº	Vila Real
Papa Pizza	PI	5ª Avenida esq. Rua Dom Gregório	Vila Real
Buffet de Sorvetes	SO	Av. Atlântica, 1530 sl. 06	Centro
Cantinho do Sorvete	SO	Av. Brasil, frente ao nº 1420	Centro
Chocolate	SO	Av. Atlântica, 48 sl. 13	Centro
Gelfrut's	SO	Av. Brasil, 1020 sl. 02	Centro
Glut's	SO	Av. Atlântica, 3480	Centro
Glut's	SO	Av. Atlântica, 2530	Centro
Italian Sorvetes	SO	Av. Central, 91	Centro
Paviloche Sorveteria	SO	Av. Atlântica, 2440	Centro
Rei Sorvetes	SO	Rua 1001, 25 sl. 05	Centro
Rona	SO	Av. Atlântica, 3030	Centro
Sorumar	SO	Av. Brasil, 840 sl. 02	Centro
Sorveteria Helado Expresso	SO	Av. Brasil, esq. Rua 2050	Centro
Sorvetes Rei	SO	Rua 1011, 25 sl. 05	Centro
Sorvetes Rei	SO	Av. Brasil, 1271 sl. QL. 02 - Shop Atlântico	Centro
Veneta Sorveteria	SO	Av. Atlântica, 680 sl. 01	Centro
Sorveteria	SO	Av. Palestina, 985 sl. 02	Das Nações
Ula Ula	SO	Rua Libéria, 323	Das Nações
Sabor Brasil	SO	5ª Avenida, 1335	Dos Municípios
Maia	SO	Rua Brusque, 820	Dos Municípios
Sorvetão	SO	Rua Agrolândia, 596	Dos Municípios
Sorveteria Tropical	SO	Rua Araranguá, 523	Dos Municípios

Sorveteria	SO	Rua José Cesário Pereira, s/nº	Nova Esperança
Sorveteria Saúde Sorvetes	SO	L.A.P., s/nº	Estaleiro
Laranjeira	SO	Calçadão da Praia de Laranjeiras	Laranjeiras
2100	RE	Av. Atlântica, 2100 sl. 13	Centro
Água na Boca	RE	Av. Brasil, 1135	Centro
Arlindo's	RE	Av. Brasil, 25	Centro
Assados do Alemão	RE	Av. Brasil, 3075	Centro
Barra Sul	RE	Av. Atlântica, s/nº	Centro
Belmar Restaurante	RE	Av. do Estado, 5075	Centro
Bib's	RE	Av. Atlântica, 2690	Centro
Boi na Brasa	RE	Rua 1201, 91	Centro
Bom Sol	RE	Rua 1021, 72	Centro
Boulevard Brasil	RE	Av. Brasil, 1434	Centro
Campo Nativo Grill	RE	Rua 916, 576	Centro
Campos Novos	RE	Av. Dos Estados, 2747 esq. Rua 1141	Centro
Cantina Casa Nostra Pavan	RE	Av. Brasil, 199	Centro
Cantina Dilda	RE	Av. Brasil, 1011 esq. Rua 1011	Centro
Cantinho do Estudante	RE	Rua 3450, 378	Centro
Capitão Fischer	RE	Av. Atlântica, 4770 - anexo Hotel Fischer	Centro
Casa da Lagosta	RE	Av. Atlântica, 1613	Centro
Casa da Sopa	RE	Av. Brasil, 1415 2º piso	Centro
Casa do Camarão	RE	Av. Atlântica, 2680	Centro
Casa Nostra	RE	Av. Brasil, 1515	Centro
Casa Nostra Pavan	RE	Av. Brasil, 199	Centro
Casa Velha Restaurante	RE	Av. Atlântica, 942	Centro
Catuto Comida Caseira	RE	3ª Avenida, 1790 esq. Rua 2970	Centro
Cayman	RE	Av. Brasil, 2661	Centro
Chalet Primavera	RE	Rua 1500, 376	Centro
Chaplin	RE	Av. Atlântica, 3700	Centro
China in Box	RE	Rua 1101, 300	Centro
Chinês Shyan-Yian	RE	Av. Do Estado, 2401 esq. Rua 1901	Centro
Choperia e Restaurante Mineirinho	RE	Av. Atlântica, 2334	Centro
Choupana "A Casa das Sopas"	RE	Rua 1601, s/nº sl. 05	Centro
Choupana Casa das Sopas	RE	Av. Brasil, 361 esq. Rua 1601	Centro

Cia da Comida	RE	Av. Brasil, 1148 sl.22	Centro
Cia e Peixe	RE	Av. Atlântica, 740	Centro
Cristal Bufeet	RE	Av. Central, 481 esq. Rua 600	Centro
De Ville	RE	Rua 1001, 107 sl. 01	Centro
Delicia Lanches	RE	Rua 2950, 545	Centro
Do Japonês	RE	Av. Brasil, esq. Rua 2950	Centro
El Jardim Del Choripan	RE	Rua 1800, 140	Centro
Estoril	RE	Rua 1301, s/n°	Centro
Fogo Crioulo	RE	Rua 1800, 189	Centro
Fritz Muller	RE	Rua 1300, 47	Centro
Gallis	RE	Av. Brasil, 2031	Centro
Gran Lugar	RE	Av. Brasil, 381	Centro
Hawai 5.0	RE	Av. Atlântica, 2124	Centro
Jhonnys Dog	BA	Av. Brasil, 2° piso	Centro
Laracca	RE	Av. Brasil, 1725 esq. Rua 1150	Centro
Lelo's	RE	Av. Atlântica, 3700	Centro
Leque Natural	RE	Rua 1801, 80	Centro
Londrina Restaurante	RE	Av. Atlântica, 1510	Centro
Madri	RE	Av. Do Estado, 3539 esq. Rua 901	Centro
Mama	RE	Av. Atlântica, 2440 sl. C	Centro
Manah's Buffet	RE	Av. Brasil, 2621 esq. Rua 2700	Centro
Maria's Restaurante	RE	3ª Avenida, 265 esq. Rua 500	Centro
Mas Restaurante	RE	Av. Do Estado, 3125	Centro
Max's Ristorante	RE	Rua 2380, 84	Centro
Mister Point Lanches	RE	Av. Atlântica, 1605	Centro
Moustache	RE	Av. Atlântica, 3640	Centro
Mr. Lulas	RE	Av. Atlântica, 2200	Centro
Mundo Selvagem	RE	Av. Atlântica, 2186	Centro
O Pharol	RE	Av. Atlântica, 5740	Centro
Okas Bar	RE	Av. Atlântica, 4420	Centro
Olho d'Água	RE	Av. Atlântica, 5340	Centro
Papagaio	RE	Av. Dos Estados, 2797 esq. Rua 1131	Centro
Picanha e Cia	RE	3ª Avenida, 350 esq. Rua 620	Centro
Portal	RE	Av. Do Estado, 1535 sl. 01	Centro

Porto do Camarão	RE	Av. Atlântica, 5190	Centro
Qualquer Lugar	RE	Rua 1400, 271	Centro
Rabib's	RE	Av. Brasil, 762	Centro
Recanto Gaúcho	RE	Av. Brasil, 3604 esq. Rua 3604	Centro
Rei do Peixe	RE	Rua 1120	Centro
Reluz	RE	Rua 51, sl.04 e 05	Centro
Sancha Chinês	RE	Rua 1400, 233	Centro
Sapore Speciale	RE	Av. Brasil, 2680	Centro
Sariro	RE	Av. Atlântica, 550	Centro
Saveiro	RE	Av. Atlântica, 550 sl. 04 e 05	Centro
Schnecka's	RE	Av. Atlântica, 4040	Centro
Shiban Sushi Bar	RE	AV. Atlântica, 3850 sl. 01	Centro
Sunshine	RE	Av. Atlântica, 936	Centro
Tavares Restaurante e Petiscaria	RE	Av. da Lagoa, 20 sl.06 esq. Rua 701	Centro
Tia Salete Sopas Caseiras	RE	Rua 3110, 305	Centro
Toque Natural	RE	Rua 1801, 80	Centro
Tratoria Vila Vechia	RE	Rua 511, 14 sl.05	Centro
Vieiras	RE	Av. Atlântica, 5700	Centro
Vila Velha	RE	Rua 511, 14 sl.06	Centro
Ville	RE	Rua 1001 sl. 01	Centro
Estaleirinho	RE	L.A.P, s/n°	Estaleiro
Estaleiros	RE	Praia do Estaleiro	Estaleiro
Peixe na Brasa Restaurante	RE	L.A.P, s/n°	Estaleiro
Xodó Restaurante	RE	L.A.P, s/n°	Estaleiro
Caminho do Mar	RE	Praça do Pescador, 14	Laranjeiras
Casa do Camarão	RE	Praia de Laranjeiras	Laranjeiras
Costão de Laranjeiras	RE	Calçadão da Praia de Laranjeiras	Laranjeiras
Interpraias	RE	L.A.P., 2050	Laranjeiras
Lago da Sereia	RE	Praia de Laranjeiras	Laranjeiras
Natureza Restaurante	RE	Praia de Laranjeiras	Laranjeiras
Quarta Estação	RE	Calçadão da Praia de Laranjeiras, 210	Laranjeiras
Recanto da Natureza	RE	Calçadão da Praia de Laranjeiras	Laranjeiras
Restaurante do Leko	RE	Praia de Laranjeiras	Laranjeiras
Trapiche Restaurante	RE	Praia de Laranjeiras	Laranjeiras

Pescadeiro	RE	L.A.P., 450 ou 1020	Taquaras
Famiglia Fondini	RE	Rua Dom Afonso, 230	Vila Real
Olho D'Água	RE	Rua Dom Afonso s/nº	Vila Real
Pasta e Grill	RE	Rua Dom Diniz, s/nº	Vila Real
Poço das Pedras	RE	Rua Dom Afonso s/nº	Vila Real
BALNEÁRIO PIÇARRAS			
Estabelecimento de A&B	Tipo	Endereço	Bairro
Café com Arte	RE/PI	Av. Nereu Ramos, nº 122	Centro
Caiçaras	RE	Rua Victor Zimmerman, s/n	B. Norte
Capitão	RE	Av. José T. de Macedo, 300	Centro
Cordazzos's	RE	Av. Nereu Ramos, nº 343	Centro
Deville	BA	Av. José T. de Macedo, nº380 (anexo H. Imperador	Centro
Doce Sul	BA	Av. José T. de Macedo	Centro
Dognini	PI	Av. Nereu Ramos, nº 51	Centro
General Küster	BA	R: Vereador Ludgero Figueiredo, nº 40	Centro
Pastelaria Blumenau	BA	Av. Nereu Ramos	Centro
Pastelaria Paloschi	BA	Av. Nereu Ramos, s/n	Centro
Poleza	RE	Av. Getúlio Vargas, nº 101	Centro
Raízes	RE	Av. Nereu Ramos	Centro
Restaurante Piçarras	RE	Av. Getúlio Vargas, 101	Centro
Tutty's	RE	R: Itacolomi, nº 25	Centro
Zero Grau	RE	Av. Nereu Ramos, nº 300	Centro
Zezinho	RE	Av. Nereu Ramos, nº260	Centro
BOMBINHAS			
Estabelecimento de A&B	Tipo	Endereço	Bairro
Choperia Big Chopp	BA	Av. Leopoldo Zarlíng, 1165	Bombas
Bombas Canchas Bar	BA	Rua Cachalote	José Amandio
Choperia Costa Mansa	BA	Av. João José da Cruz, 2323	Zimbros
Bar e Boate Mentaway	BA	Rua Ametista, esquina c/ Almandina	Mariscal
Baiúca Sucos	BA	Av. Ver. Manoel J. Santos, esq. – 4 ilhas	Centro
Café Restaurante Village	BA	Av. Vereador Manoel José dos Santos	Centro
KaraNova	CH	Av. Vereador Manoel José dos Santos	Bombas
Panificadora Doce Aroma	PA	Av. Leopoldo Zarlíng	Bombas
Panificadora Beira mar	PA	Av. Vereador Manoel José dos Santos	Centro

Panificadora Di Paole	PA	Av. Vereador Manoel José dos Santos	Centro
Panificadora Letícia	PA	Av. Leopoldo Zarlíng	Bombas
Panificadora Sabores do Sul	PA	Av. Falcão, 602	Bombas
Panificadora Pão da Vovó	PA	Av. Leopoldo Zarlíng, 1072	Bombas
Bombas Beach	PI	Av. Leopoldo Zarlíng, 1045	Bombas
Casa da Pizza	PI	Rua Pirajica	Centro
Chalé	PI	Estr. Geral Zimbros, 1294	Zimbros
Comebem	PI	Av. Vereador Manoel José Dos Santos, 165	Centro
Divina Lenha	PI	Av. Vereador Manoel José dos Santos	Centro
Mama Mia	PI	Av. Leopoldo Zarlíng	Bombas
Rancho da Pizza	PI	Av. Leopoldo Zarlíng	Bombas
Roa Yeê	PI	Av Leopoldo Zarlíng, 284	Bombas
Berro da Água	RE	Rua Rio Juquiá, S/N	Zimbros
Bom Bom	RE	Av. Manoel José Dos Santos, 1484	Centro
Casa da Lagosta	RE	Av Ver Manuel José Santos, 987	Centro
Casa do Camarão	RE	Ltm Jd 4 Ilhas, 999	4 ilhas
César	RE	Av. Leopoldo Zarlíng Nº 413 E 1078	Bombas
Cozinha do Mar	RE	Rua Atol das Rocas	4 ilhas
Delicias do Mar	RE	Av. Leopoldo Zarlíng	Bombas
Da Vila Resto Bar	RE	Av. Vereador Manoel José dos Santos	Centro
Arvoredo	RE	Rua Tilápia	Centro
Engenho	RE	Rua Abacate	Sertãozinho
Estrela do Mar	RE	Av. Leopoldo Zarlíng, 1020	Bombas
Franciele	RE	Av. Tapajós	Zimbros
Galetão	RE	Av. Ver Manuel Jose Santos, 359	Centro
Cantina Lopes	RE	Av. Vereador Manoel José dos Santos	Centro
Margarete	RE	Rua Parati, s/n	Centro
Marolas	RE	Alameda Praia, 12	Bombas
Morada do Mar	RE	Av. Leopoldo Zarlíng, Nº 1221	Bombas
Nicos	RE	Estrada Geral Bombinhas, 702 C 702	Centro
Olimpio	RE	Avenida Leopoldo Zarlíng, 55	Bombas
Paraíso	RE	Av. Vereador Manoel José dos Santos	Centro
Peixe na Brasa	RE	Av. Vereador Manoel José dos Santos	Centro
Pirâmide	RE	Av. Leopoldo Zarlíng, 815	Bombas

Porto Fino	RE	Av. Leopoldo Zaring, S/N	Bombas
Recanto do Marujo	RE	Estr. Geral Retiro Padres, 375	Centro
Tapera	RE	Av. Leopoldo Zaring	Bombas
Maneca	RE/QI	Av. Girassol, 2586	Centro
Bombordo	RI	Rua: Tié Sangue	Bombas
CAMBORIÚ			
Estabelecimento de A&B			
	Tipo	Endereço	Bairro
Leco Lanches	BA	Rua José Francisco Bernardes, 80	Centro
Pastelaria Camboriú	BA	Rua Coronel Benjamin Vieira, 12	Centro
Pastelaria Júlio	BA	Rua Lauro Valneá, 147	Centro
Rondão Lanches	BA	Rua José Francisco Bernardes, 79	Areias
Nei Lanches	BA	Rua Gustavo Richard	Centro
Sorveteria e Lanchonete Tom Beje	BA/SO	Rua Gustavo Richarde, 41	
Estância Harmonia	CA	Estrada Geral dos Macacos	Macacos
Company Pizza	PI	Rua José Francisco Bernardes nº 1080	Centro
Restaurante Manah	RE	Rua Rebelo Cunha,65	Centro
Portal das Pedras	RE	Estrada Geral dos Macacos s/n	Macacos
Paraíso da Pesca	RE	Estrada Geral dos Macacos, 85	Macacos
Cascata do Encanto	RE	Estrada Geral dos Macacos	Macacos
ILHOTA			
Estabelecimento de A&B			
	Tipo	Endereço	Bairro
Baugart Lanches	BA	R.Antônio Curbani 210	Centro
Marli Miglioli Lanches	BA	R.Frei Jacinto	Centro
Viny Lanches	BA	R.Leoberto Leal 319	Centro
Churrascaria Ilhota Country	CH	R. Frei Jacinto 29	Centro
Panificadora Pefean	PA	R.Guilherme J.Brockveld 15	Centro
Panificadora Simon	PA	Rua Frei Jacinto	Centro
Jacqueline Panificadora e Confeitaria	PA		Braço do Baú
Pizzaria Don Agustini	PI	Rod.Jorge Lacerda 1020	Divisa – Gaspar
Encanto Do Vale	RE	Rua 21 De Junho 42	Centro
Restaurante Müller	RE	Baú Baixo	
Restaurante Engenho do Vale	RE	Rod.Jorge Lacerda 9764	Divisa - Gaspar
Rancho Tio Duda	RE	Rod.Jorge Lacerda Km 7 N.4555	Barra Luis Alves
Ki Delícia	RE	R.21 De Junho – 1563	Centro

Sorveteria Mão Aberta	SO	R.Isidoro Maes 69	Centro
ITAJAÍ			
Estabelecimento de A&B	Tipo	Endereço	Bairro
Bob's Lanches	BA	Rua Samuel Heusi, 234, Itajaí Shopping	Centro
Big Bom Lanches	BA	Rua Estefano José Vanoli, 370	São Vicente
Free Lanches	BA	Rua Celso Duarte Moreira, 920 –	Cordeiros
Gil Lanches	BA	Rua Pedro Cristiano Miranda, 486	Rio Bonito
Lanche Real	BA	Rua Heitor Liberato, 1172	São Judas
Lanchonete Box 30	BA	Praça Felix Busso Asseburg, 85	Centro
Lanchonete Catedral	BA	Rua Frederico Augusto Luiz Thieme, 32	Centro
Lanchonete Degraus	BA	Av Sete de Setembro, 200	Centro
Lanchonete Esquina	BA	Rua Reinaldo Schmithausen, 1623	Cordeiros
Lanchonete Gaúcho	BA	Rua Heitor Liberato, 1980	São Judas
Lanchonete Macrobiótica Eden Ltda	BA	Avenida 7 de Setembro, 49	Centro
Lanchonete Pedra Amarela	BA	Rua Manoel Aníbal Pereira, 398	Dom Bosco
Lanchonete São Pedro	BA	Rua João Gaya, 7	Vila Operária
Mc Donald's – <i>Fast Food</i>	BA	Rua João Manoel Francisco, 650	Fazenda
Planeta Lanches	BA	Rua Indaial, 911 S 1	Dom Bosco
Porto Lanches e Refeições	BA	Avenida Hercílio Luz, 435	Centro
Rio 40 Lanches	BA	Rua Pedro Ferreira, 129	Centro
Samuray Lanches	BA	Avenida Irineu Bornhausen, 1840	Centro
Terminal Lanches	BA	Rua Arnaldo José de Oliveira, 198	Fazenda
Bongosto Café	CA	Hercílio Luz, 340	Centro
Confeitaria Colonial	CA	Alberto Werner, 383	Centro
Refúgio do Mate	CA	Olímpio Miranda Jr., s/nº,	Centro
Café Vovó Carola	CA	Uruguai, 273	Centro
Churrascaria Ataliba	CH	Rod. Jorge Lacerda, 353, Trevo de Blumenau	
Churrascaria Cabeça de Boi	CH	José Siqueira, 95	Ressacada
Café Restaurante Mercado Velho	CH	Marechal Floriano Peixoto, 610,	Cabeçudas
Bom Di Due Confeitaria Ltda	PA	Samuel Heusi, 234 s 32,	Centro
Confeitaria e Panificadora Colonial	PA	Alberto Werner, 133	Vila Operária
Panificadora Confeitaria Deridam	PA	César Augusto Dalcoquio, 2509	Salseiros
Panificadora Confeitaria e Lanchonete Lisboa Ltda	PA	Brusque, 1028	Centro
Panificadora e Confeitaria Cristal	PA	Av. 7 Setembro, 725 s 2	Centro

Panificadora e Confeitaria Matheus	PA	Av Min Luiz Galloti, 668	São Vicente
Panificadora e Confeitaria Milk Pães Ltda	PA		Centro
Panificadora e Confeitaria Milk Pães Ltda	PA	Brusque, 578	Centro
Panificadora e Confeitaria Nena	PA	Gercino José Correia, 250	Cordeiros
Pizzaria Fornoalha	PI	Onze de julho, 173	Beira Rio
Pizzas e Massas La Basque	PI	Av. Ministro Victor Konder, 280	Beira Rio
Pizzaria Forno de Lenha	PI	Av. Ministro Victor Konder, 1100	Beira Rio
Pizzaria Maria's – Disque Pizza	PI	Av. Marcos Konder, 1140	Centro
Pizzaria Marijon	PI	Nossa Senhora de Fátima, 740	Cordeiros
Pizzaria Piarello	PI	Júlio Continho, 75	
Pizzaria Papa Pizza	PI	Av. Ministro Victor Konder 51	Beira Rio
Pizzaria Renascer	PI	Manoel Francisco Coelho, 788,	São Vicente
Pizzaria 97	PI	Rua Indaial	Centro
Restaurante Arapuça do Airton	RE	João Gaya, 138	Vila Operária
Castelo Montemar – Eventos e Restaurante	RE	Antônio M. D. Drummmond, s/nº	Alto do Morro da Cruz
Center Grill Buffet e Lanchonete	RE	Felipe Schmidt, 455	Centro
Churrascaria Pampeana	RE	Av. Ministro Victor Konder, 1250	Beira Rio
Churrascaria Silva Reis	RE	Av. Ministro Victor Konder, 110	Beira Rio
Petiscaria Saco Cheio	RE	Av. Ministro Victor Konder, 444	Beira Rio
Restaurante Sabor do mar	RE	Av. Ministro Victor Konder, 1200	Beira Rio
Restaurante Panorama	RE	Rod. Osvaldo Reis, 1750	Fazenda
Restaurante Marujo's Bar	RE	Pedro Ferreira, 03 (Anexo ao hotel Caiçaras),	Centro
Restaurante Mister Wilson	RE	Samuel Heusi, 2034, sl. 02	Centro
Restaurante a Brasileirinha	RE	Juvêncio Tavares Amaral, 400	Cabeçadas
Restaurante Petiscaria Q'Saco	RE	Av. Ministro Victor Konder, 466	Beira Rio
Restaurante Zero Graus	RE	José Pereira Liberato, 1035	São João
Restaurante Casa Velha	RE	José Bonifácio Malburg, 133	Centro
Restaurante Yong Chin Chinês	RE	José Bonifácio Malburg, 538	Centro
Restaurante Petiscaria Dupera	RE	Av. Ministro Victor Konder, 1230,	Beira Rio
Restaurante Vovó Carola	RE	Uruguai, 273	Centro
O Manezinho – Comida Regional	RE	Samuel Heusi, 234, Centro – Itajaí Shopping Center	Centro
Restaurante Villa Velha	RE	Samuel Heusi, 234, Centro – Itajaí Shopping Center	Centro
Restaurante e Chopperia Armaém Geral	RE	Hercílio Luz, 137	Centro
Restaurante e Lanchonete Splascer	RE	Hercílio Luz, 203, 1º andar,	Centro

Park do Chopp	RE	Av. Beira Rio, 1160	Centro
Restaurante Trembão	RE	Victor Hugo, 1114,	Beira Rio
Restaurante Gungá	RE	Av. Ministro Victor Konder, s/nº	Fazenda
Restaurante Mar Gula	RE	Juvêncio Tavares Amaral, 620,	Cabeçadas
Restaurante e Petisqueira Sabor do Mar	RE	Beira Rio, 1220	Beira Rio
Restaurante e Pestisqueira do Cal	RE	Praia da Atalaia	Atalaia
Cantina Família Frassini	RE	Av. Min. Victor Konder, 280,	Beira-Rio
Restaurante e Lanchonete Splash	RE	Hercílio Luz, 203, 1º andar	Centro
Restaurante Bucaneiro	RE	Rua Jorge Tzachel	Centro
Chez Raymond Restaurant	RI	Marechal Floriano Peixoto, 610	Cabeçadas
Restaurante Le Crapaud	RI	Alameda Ernesto Schneider, 365	Fazenda
Frutali Ltda. – Paviloche	SO	Av. 7 de setembro, 1307	Centro
Garoto	SO	Estefano J. Vanolli, 623	Centro
LUÍS ALVES			
Empresa	Tipo	Endereço	Bairro
Ordilei Schimidt	BA	R. Ambrosio Zimmermann, 20	Centro
Japa	BA	R. Vereador Cris O. Gesser, s/n	Centro
Bulu Lanches	BA		Centro
Pita	RE	R. Prof. Simão Heff, 778	Centro
Vitória Alice Borba	RE	Ver. Crissostomo Guessser, 46	Centro
Marina	RE	R. 18 de julho, 930	Centro
Acácio	RE	R. Julio Grothe, s/n	Centro
Posto Petromar	RE/PI	Rod. Leonardo Martendal, km 9	Centro
NAVEGANTES			
Empresa	Tipo	Endereço	Bairro
Serafins	BA	Av. Ivo Silveira, 923	Centro
Alzira do Nascimento Fausto	BA	Rua: Jandir Couto, 658	Centro
Valter Silva dos Santos	BA	Av: João Sacavem, 286	Centro
Ana Paula Massiroli	BA	Av: João Sacavem, 111	Centro
Yara Pizzaria E Lanchonete Ltda	BA	Av Pref. Jose Juvenal Mafra, 2182	Centro
Bar e Lanchonete Neno's Ltda Me	BA	Av João Sacavem	Centro
Alice Cabral Biz -Me	BA	Av Pref. Jose Juvenal Mafra, 8355,	Centro
Laureci dos Santos Me	BA	Rua Aníbal Gaya, 568	
Maria Conceição dos Santos	BA	Rua Itajaí, 592	Machados

Lorenço atanzio Bento Me	BA	Rua Jose Francisco Laurindo, 950	
Marilda Lourdes de Alcantara Me	BA	Rua Jose Francisco Laurindo, 1708	
Gerson Schereder Mafra Me	BA	Pca Nossa Senhora dos Navegantes	Centro
Maria Terezinha Machado	BA	Rua Presidente Nereu Ramos, 838	
Hercilio Zucke Me	BA	Rua Jorn. Rui Ademar Rodrigues	
Aurestiano Walt Me	BA	Av Pref. Jose Juvenal Mafra,	Centro
Tanaia Mara Orlandi Me	BA	Av Pref. Jose Juvenal Mafra,	Centro
Adena Mohr	BA	Rua Valdemar Krueger, 500	
Julita Hassamann Me	BA	Pca Nossa S. Dos Navegantes, 01	Centro
Marineide Pinto Sinqueira	BA	Av Ivo Silveira, 9763	Centro
Maria Madalena Borges	BA	Ua Fco De Paula Seara, 398	
Joni Jaques Miranda Me	BA	Av Ivo Silveira, 1628	Centro
Maria Carmen Felipe Lohn	BA	Av. Ivo Silveira, 19	Centro
Alaide Gazaniga	BA	Rua João Denir Benassi, 220	
Jucimara Carla Hensel	BA	R. Sen. Antonio Carlos K. Reis, 290	
America Lanches	BA	Rua Das Queimadas, 20	
Lanchonete Cascatinha - Aurea Maria	BA	Av Santos Dumont, 92	Centro
Primos Lanches - Leonardo Anacleto	BA	Av. Ivo Silveira, 2589	Centro
Lizandro Lanchonete E Conveniencia Ltda	BA	Rua Do Aeroporto, 625	Centro
Aristides Da Silva	BA	Rua Jornalista Rui Ademar Rodrigue, 133	
Midia Carla Bitencourt	BA	Rua Natividade Costa, 596	
Arno Melchiorretto	BA	Av. Joao Sacavem	Centro
Rosa Maria Schwikoski	BA	Rua Antonio De Souza, 779	Centro
Firminio Alves De Souza Petiscaria - Me	BA	Rua Ver. Nereu Liberato Nunes, 805	
Angela Maria Da Costa De Magalhaes Me	BA	Av. Ivo Slveira, 1875	Centro
Ronicleiton Eyng Me	BA	Av Pref. Jose Juvenal Mafra, 7380	Centro
Lima, Santos E Gregorio Ltda Me	BA	Av Pref. Jose Juvenal Mafra, 7380	Centro
Emerson Antunes & Cia Ltda Me	BA	Av Pref. Jose Juvenal Mafra, 7380	Centro
Julio Pancera Choperia Me	BA	Av Pref. Jose Juvenal Mafra, 7380	Centro
Leliane Ovidio dos Santos - Cia Do Dog	BA	Rua Ver. Nereu Liberato Nunes, 435	Centro
Elaine Beatriz Zavalia	BA	Rua Itajaí, 436	Machados
Voltoline e Passoa Ltda Me	BA	Av Ivo Silveira, 1929	Centro
Rancho Country Passina Lanch. Ltda Me	BA	Rod Br. 470, 4329	
Zulmar Terezinha Theiss	BA	Av Conselheiro Joao Gaya, 1235	Centro

Dairton Santiago	BA	Rua Orlando Ferreira	
Rozane De Oliveira Silva	BA	Rua Alirio Pereira, 448	São Paulo
Sueli Pinto Ribeiro	BA	Rua Agenor Dos Santos, 158	
Valneir Antonio De Oliveira	BA	Rua Joao Hercilio Da Luz, 195	
Nair Gerent Me	BA	Rua Raulino Couto, 505	
Beatriz Da Silva A Bia Me	BA	Av Santos Dumont, 213	Centro
Jorge Antonio Da Costa - Bar Cuca	BA	Trav. Waldemar Vieira	
Osni Da Veiga	BA	Av Conselheiro Joao Gaya, 1237	Centro
Leandro Da Silva Marques	BA	Rua Jose Juarez Da Costa, 510	
Marilea Souza dos Santos	BA	Rua Vandelino Lopes Fagundes, 611	
Joaozinho Alexandrino	BA	Rua Manoel Couto, 200	Centro
Adriana Mendes Francisco	BA	Av Joao Sacavem, 980	Centro
Maristela Germano Me	BA	Rua Do Aeroporto, 483	Centro
Geedina Rosa Dias Meneghel Me	BA	Rua Nereu Liberato Nunes, 772	
Beatriz Maria Flores	BA	Rxa Julio Geraldo, 361	
Joao Maria De Souza	BA	Rua Francisco De Paula Seara, 357	
Bento Nicacio Claudino	BA	Rua Orlando Ferreira, 1044	
Valdir Conrado	BA	Rua João José Fagundes, 493	
Paulo Marcos Thomazelli	BA	Av Pref. Jose Juvenal Mafra, 7051	Centro
Isabel Cristina Porto	BA	Av Ivo Silveira, 1000	Centro
Suelene Pereira da Silva	BA	Rua Nereu Liberato Nines N 754	Centro
Medeli Ribas Rodrigues Me	BA	Av.Pref.Jose Juvenal Mafra N 7380	Centro
Lanchonete Pier Com.Ltda Me	BA	Av. João Sacavem, 975	Centro
Edite Dos Santos Gieland	BA	Av.Pref.Cirino Adolfo Cabral,9782	Centro
R&C Emp.Alimenticios Ltda Epp	BA	Praça Marechal do Ar Edu Gomes	
Clube Da Terceira Idade	BA	Rua Cirino Adolfo Cabral,S/N	Centro
Jose Antonio De Oliveira Lanchonete Me	BA	Rua João Hercilio Da Luz, 195	
Gravatás Bar E Choperia Ltda Me	BA	Rua Oscar Cordeiro, 08	
Grasiela Terezinha Rukr	BA	Rua Geral De Porto Escalvados, S/N	Escalvados
Marcio Roberto Ribeiro Me	BA	Rua: João Sacavem 1000	Centro
Dorival Borges de Oliveira	BA	Rua: Francisco de Paula Seara 185	
Ourides Machado	BA	Av: Conselheiro João Gaya 1434	Centro
Juscelio de Andrade	BA	Rua: Teodoro da Silva 76	
Patricia da Cruz da Silva	BA	Rua: Domingoso A Regis 106	

José Lucindo Cardoso	BA	Rua: Orlando ferreira	Machados
Formento	CH	BR 470	BR 470
Confeitaria Amor aos Pedacos	PA	Av: Pref. José Juvenal Mafra	Centro
Ditmar Modro Me	PA	Av: Armação, 7155	Centro
Navepam Panificadora e Lanchonete Ltda	PA	Rua: Orlando Ferreira	Machados
Roland Schmaida Me	PA	Rua Selma Gaya Coelho	
Ingoberto Borchardt Me	PA	Av Pref. Jose Juvenal Mafra, 1292	Centro
S.L. Panificadora E Confeitaria Ltda	PA	Rua Mararini, 7	
Gripao Panificadora E Confeitaria Ltda	PA	Rua Itajaí, 554	Machados
Maria Orsi Cordeiro	PA	Av, Ivo Silveira,, 9691	Centro
Panificadora Danimar Ltda	PA	Rua Nereu Liberato Nunes, 105	
Maria Amara De Borba E Cia Ltda Me	PA	Rua Itajaí, 616	Machados
Panificadora Santos - Valdecir	PA	Rua Jose Francisco Laurindo, 55	
Panificadora E Confeitaria Dauan Ltda Me	PA	Rua Paulo Nei Laurentino, 312	
Lidia Forlin Me	PA	Rua Orlando Ferreira, 2110	Machados
Vilmar Valdir Da Silva	PA	Rua Francisco De Paula Seara, 320	
Joao Xavier Neto	PA	Rua Do Aeroporto, 1168	Centro
Valmor Modro Me	PA	Rua Waldemar Krieger, 336	
Pedro Henrique Vicente	PA	Av Armação, 2243	Centro
Valmir Valdir da Silva	PA	Rua Rio Grande Do Sul, 881	
Panificadora Santana Me	PA	Rua Cirino Adolfo Cabral,, 858	
Silvana Silene Ramos Me	PA	Av Pref. Jose Juvenal Mafra, 7155	Centro
Confeitaria Amor Aos Pedacos Ltda Me	PA	Confeitaria Amor Aos Pedacos Ltda Me	
Panificadora Tamara de Adair da Veiga	PA	Av. Conselheiro Joao Gaya, 1437	Centro
Iniciativa Panificação e Confeitaria Ltda	PA	Av Joao Sacavem, 780,	Centro
Roberto Luiz Flor Panificadora Me	PA	Av Pref. Jose Juvenal Mafra, 6851	Centro
Marcos Antonio Claudino Comerciante Me	PA	Av Pref. Jose Juvenal Mafra, 2443	Centro
Padaria Santa Catarina Ltda	PA	Av Joao Sacavem, 85	Centro
Geneci Seleri Pigozzo Me	PA	Rua Lauro Consoni, 121282	Centro
Juliano Luiz Senger Campestrini Me	PA	Av Pref. Jose Juvenal Mafra, 1136	Centro
Marilene Dos Santos Me	PA	Av. Beira Mar Ivo Silveira, 9691	Centro
Panificadora E Conf. Boa Esperança Ltda	PA	Rua Otavio Emílio, 127	
Ires Lopes Antunes Me	PA	Rua Jose Francisco Laurindo, 2106	
Adriano Augustinho Gonçalves	PA	Rua Jose Francisco Laurindo, 1420	

Carla Regina Deluca Me	PA	Rua Laudelino Fermينو Novaes, 127,	
Panif. E Conf. Fidencio & Santos Ltda	PA	Rua Nereu Liberato Nunes, 241	Centro
Mercado E Panificadora Pavesi Ltda Me	PA	Av Pref. Jose Juvenal Mafra, 1892	Centro
Leonilda Kruger Me	PA	Av Pref. Jose Juvenal Mafra, 7617	Centro
Nilo Sergio Ribeiro Me	PA	Av Conselheiro Joao Gaya, 484	Centro
Misael salvio Mateus- Me	PA	Rua Paulo Nei Laurentino, 07	
Angela Aparecida Meneghelli Alves - Me	PA	Rua Jose Francisco Laurindo, 107,	
Panificadora E Confeitaria De La Rosa Lt	PA	Rua Ver. Nereu Liberato Nunes, 420	Centro
Zierke E Teixeira Ltda Me	PA	Av.Pref.Jose Juvenal Mafra N 6885	Centro
Vera Lucia Nagel Me	PA	Rua Nereu Liberato Nunes N 838	Centro
Fornalha's	PI	Ver. Nereu Liberato Nunes, 501	Centro
Rei da Pizza - Susana C. M. Boscato Me	PI	Av. João Sacavem, 897	Centro
Hercilio Zeferino Weber Filho	PI	Av Joao Sacavem, 380	Centro
Sorveteria Sol Nascente	PI	Av: Pref Cirino Adolfo Cabral, 837	Centro
Hercilio Zeferino Weber Filho	PI	Av Joao Sacavem, 380	Centro
Come-se Bem - Maria Irma Bissoli	RE	Av. Cons. João Gaya, 1010	Centro
Osvaldo	RE	Adelina Leal Narciso, 324	Meia Praia
Rodamar - Orlando Moraes	RE	Av. Ivo Silveira, 4253	Meia Praia
Elizabeth Rosa Lauriano Van Der Veldem	RE	Rua Osmar Gaya, 403	Centro
Maria Aparecida Aiolfé Me	RE	Rua Osmar Gaya, 496	Centro
Bar e Restaurante Jacomelli Ltda	RE	Rod Br 101, 30	
Sergio Pinheiro de Macedo Me	RE	Rua 8300, Nr., 91	
Klip Restaurante Ltda Me	RE	Av. Ivo Silveira, S/Nr	Centro
Paulo Cesar Ferreira Da Silva - Bela Vis	RE	Av. Ivo Silveira, 8455	Centro
Schampg Restaurante Ltda Me	RE	Av Pref. Jose Juvenal Mafra, 7380	Centro
Santina Blanger Luca	RE	Rua Jose Francisco Laurindo, 2146	Centro
Josuel Bandeira Santos Me	RE	Rua Joao Sacavem, 768	Centro
Simone Aparecida Haendchen Me	RE	Rua Rio Grande Do Sul, 649	
Claudete T. M. Dalpra Restaurante Me	RE	Rua: Itajai, 398	Machados
PENHA			
Estabelecimento de A&B	Tipo	Endereço	Bairro
Lanchonete do Baiano	BA	Av. Nereu Ramos, 144	Centro
Lanchonete Júlio Lanches	BA	Av: Eugênio Krause, 47	Centro

Lanchonete Lucas Café	BA	Rua Manoel Henrique de Assis	Centro
Lanchonete Pomer	BA	Av. Itapocorói	Centro
Petisqueira Sombreiro	BA	Rua Itajaí	Armação
Porfírio Lanches	BA	Praia de Armação	Armação
Volnei Lanches	BA	Av. Itapocorói, 2248	Armação
Max Lanches	BA	Av: Itapocorói	Armação
Bello's Lanches	BA	Av: Eugênio Krause	Centro
Tropical Lanches	BA	Av: Itapocorói 834	Armação
Lanchonete Cristina	BA	Rua: Nilo Anastácio 110 -	Centro
Lanchonete Saidera II	BA	Av: Antônio Joaquim Tavares 1155	Centro
Lanchonete Saidera I	BA	Av: Antônio Joaquim Tavares 1315	Centro
Panificadora e Confeitaria Valmir	BA	Av: Inácio Francisco de Souza 3877	Gravatá
Panificadora e Confeitaria Aline	BA	Av: Eugênio Krause 5134	Armação
Petisqueira Alfrío	BA/RE	Av: Elizabeth Konder Reis, 26	Centro
Restaurante Jack Lanches	BA/RE	Av: Nereu Ramos, 119	Centro
Lanchonete e Sorveteria	BA/SO	Av. Eugênio Krause, nº 1181	Centro
Panificadora Adão	PA	Av: Eugênio Krause,	Centro
Panificadora E Confeitaria Moriah	PA	Av: Antônio Joaquim Tavares, 942	Centro
Panificadora E Confeitaria Pães E Cia	PA	Av: Eugênio Krause, 3.773	Centro
Panificadora Glória	PA	Av: Eugênio Krause, 2.445	Centro
Panificadora Quilombo	PA	Av: Nereu Ramos	Centro
Pão Caseiro	PA	R: Nilo Anastácio Vieira, 704	Centro
Walendowsky Pães e Doces	PA	Av: Nereu Ramos, 1155	Centro
Panificadora e Confeitaria Delícia	PA	Av: Timóteo Perfeito Flores	Gravatá
Pães E Doces Lupã	PA	Av: Eugênio Krause	Armação
Pizzaria Calábria	PI	Av: Eugênio Krause, 2.396	Centro
Pizzaria Della Máphia	PI	Av: Nereu Ramos, 756	Centro
Pizzaria Don Léo's	PI	Av.: Eugênio Krause, 2115 –	Centro
Restaurante Bertoldi	RE	R: Nilo Anastácio Vieira, 200	Centro
Restaurante Bier Haus	RE	Av: São João, 222	Armação
Restaurante da Dona Ruth	RE	Av: Itacolomi, 250	Centro
Restaurante Do Lilo	RE	Av: Antônio Joaquim Tavares, 579	Centro
Restaurante e Petiscaria Recanto das Pedras	RE	Av: Waldemar Werner, 193	Centro
Restaurante e Petisqueira do Baiano	RE	Av: São João, 590	Centro
Restaurante Haus Heringer	RE	Rua: Abílio de Souza, 167	Centro
Restaurante Mercador De Veneza	RE	R: João Firmino Bittencourt, 440	Centro
Restaurante Palestra	RE	Av. Antônio Joaquim Tavares, 231	Centro

Restaurante Penhamar	RE	Rua: Antônio Joaquim Tavares, 470	Centro
Restaurante Pirão D' Água	RE	Av: São João, 948	Centro
Restaurante Praia Alegre	RE	Av: Nereu Ramos, 1.425	Centro
Restaurante Rosimere	RE	Av: Inácio Francisco de Souza, 1.626	Centro
Restaurante Tia Lola	RE	Av: Waldemar Werner, 93	Centro
Restaurante Tio Patinhas	RE	R: João Mariano Furtado, 819	Centro
Restaurante Vilbert	RE	Av: Nereu Ramos, 1.507	Praia Alegre
Restaurante 25	RE	Rua: Inácio F. de Souza, 3928	Centro
Restaurante Valenciana	RE	Av: Eugênio Krause 1530	Centro
Adega Bela Vista	RE	Av: Nereu Ramos 1425	Centro
Lindomar Restaurante e Petisqueira	RE/BA	Av: Antônio Joaquim Tavares, 970	Centro
Restaurante e Petiscaria Ancoradouro	RE/BA	Praia do Trapiche, 518	Trapiche
Restaurante e Pizzaria Il Pellicano	RE/PI	Av. Antônio Joaquim Tavares, 581	Centro
PORTO BELO			
Estabelecimento de A&B	Tipo	Endereço	Bairro
Bomburgão	BA	Avenida Governador Celso Ramos, 2637	Centro
Café do lado	BA	Avenida Governador Celso Ramos, 2294	Centro
Vídeo chope	BA	Avenida Governador Celso Ramos, 3010	Centro
Bodega Lanches	BA	Rua Manoel Felipe Silva	Centro
Perequê	PI	Rua: Mercina Cota de Camargo, 91	Perequê
Rossana Cantina Italiana	RE	Rua: Servidão Berto Costa	Centro
La Ponte	RE	Avenida Governador Celso Ramos, 1988	Centro
Petisqueira do siri manhoso	RE	Avenida Governador Celso Ramos, 1360	Centro
Ilha de pirão	RE	Avenida Governador Celso Ramos, 2207	Centro
Petisqueira Nelinho	RE	Rua da Praia	Santa Luiza
Sol de verão	RE	Avenida Governador Celso Ramos. 2370	Centro
Pier 98	BA	Estrada geral do Araçá, 98	Praia do Araçá
Bona Parte	BA	Rua Dorvalino Voltolini	Perequê
Moraes	RE/BA	Avenida Governador Celso Ramos 2718	Centro
ITAPEMA			
Estabelecimento de A&B	Tipo	Endereço	Bairro
Bar Netuno	BA	BR 101 Km 144	
Bar das Ostras	BA	BR 101 Km 144	
Happy Hour 7 Mares	BA	Rua 109, 777 Pousada 7 Mares	Centro
Bar do Zeca	BA	Rua 109, 827	Centro

PUB 258	BA	Rua 258, 244	Centro
Der Kneipe	BA	Av. Nereu Ramos, 3977	Meia Praia
Mania do Chopp	BA	Rua 126, esq. Av. Nereu Ramos	Meia Praia
Itapanny	CA/PA	Av. Nereu Ramos, 4747	Meia Praia
Café da Praia	CA/PA	A. Nereu Ramos, 3553	Meia Praia
Café Colonial	CA/PA	BR 101 Km 143	Ilhota
Clube do Café	CA/PA	A. Nereu Ramos, esq.c/ Rua 231	Meia Praia
Café/Chopp	CA/PA	A. Nereu Ramos, 3939	Meia Praia
Água de Coco Cachaçaria	CC	Av. Nereu Ramos, 4600 esq. R274	Meia Praia
Churrascaria Reck	CH	BR 101 Km 146, s/n	Centro
O Costelaço	CH	Av. Nereu Ramos, esq. 284	Meia Praia
Churrascaria El Gringo	CH	Av. Gov. Celso Ramos, 11	Centro
Panif e Confeitaria Maré Doce	PA	Rua 304, 5222	Meia Praia
Panif e Confeitaria Bauer	PA	Av. Gov. Nereu Ramos, 133	Centro
Pizzarela	PI	Av. Nereu Ramos, 4776	Meia Praia
Pizzaria Giuliani	PI	Rua 256, 2531 - 2 Avenida	Meia Praia
Pizzaria Mi Casa	PI	Rua 234, 222	Meia Praia
Pizza Press	PI	Rua 276, 20	Meia Praia
Restaurante Cabral	RE	Av. Nereu Ramos, 3325	Meia Praia
Restaurante Cabral	RE	Rua 113	Canto da Praia
Restaurante Recanto da Sereia	RE	Rua 1102, 50	Ilhota
Restaurante Vieiras	RE	Rua 1106, 100	Ilhota
Restaurante Baleeiras	RE	Rua 109, 679	Canto da Praia
Restaurante Costão	RE	Rua 109, 827	Meia Praia
Martinho's Restaurante	RE	BR 101 – Km 143 – Rua 1106, 250	Centro
Alberto's Restaurante	RE	Av. Nereu Ramos, 3910	Meia Praia
Restaurante Yucumã	RE	Av. Nereu Ramos, 3700	Meia Praia
Restaurante Dallas	RE	Rua 275, 4969	Meia Praia
Restaurante Canoinhas	RE	Rua 139, 385	Meia Praia
Restaurante Pingo d'água	RE	Rua 900, 1300	Meia Praia
Celso Restaurante	RE	Av. Nereu Ramos, 987	Meia Praia
Restaurante Aquarius	RE	Rua 264, 208	Meia Praia
Restaurante Dona Ada	RE	Rua 270, 39	Meia Praia
Mr. Ching – Delivery	RE	Rua 247, 85	Meia Praia

Cabanas dos Assados – Rotisseria	RE	Rua 116, 15	Meia Praia
Restaurante Coqueiros	RI	BR 101 Km 144	Ilhota

Figura 281 – Relação de Estabelecimentos da AMFRI.

OBS: Para efeito de quantificação dos estabelecimentos nos gráficos, foi utilizada a primeira tipologia.

Fonte: Pemti (2006)

SIGLA	Significado
BA	Bares, Lanchonetes e Pastelarias
CA	Cafés (Delicatessen ou Comidas Delicadas)
CH	Churrascarias (espeto corrido ou rodízios e a la Carte)
CC	Cachaçarias
PI	Pizzarias (A la Carte e Rodízios)
PA	Panificadoras / Padarias / Confeitarias
RE	Restaurantes (Restaurantes Típicos, Self Service, Fast Food, A la Carte)
RI	Restaurante Internacional
SO	Sorveterias

1.2.1 Avaliação dos Estabelecimentos de Alimentos e Bebidas

Nos municípios de maior número de habitantes como Itajaí, Balneário Camboriú e Itapema se percebe a eclesia referida principalmente pela diversidade de especialidades que são ofertadas. Como são municípios litorâneos fica evidente uma tendência à oferta de pratos que utilizem frutos do mar, no entanto, a presença destes elementos não chega, nestes municípios, a identificar uma característica que lhe confira personalidade própria.

Os demais municípios litorâneos da AMFRI apresentam a mesma tendência, porém, podem valer-se de atributos que possam ser explorados para a criação de uma identidade própria. Por serem municípios menores, as atividades de pesca e cultivo de organismos marinhos ficam mais evidentes, justamente por tomarem uma maior participação na economia e no modo de vida da população. Neste sentido, a relação do homem com o mar torna-se um fator sócio-cultural de relevância podendo ser explorado como recurso para a criação de uma identidade regional.

Os três municípios não litorâneos: Camboriú, Ilhota e Luís Alves, no que tange a gastronomia, revelam uma outra relação muito forte do homem com a natureza: a que ele tem com a terra.

Nestes municípios onde a base econômica é a atividade agropecuária observa-se uma profusão de culturas que também lhes conferem identidade eclética.

Entretanto, a característica mais marcante em todos os municípios da AMFRI, excluindo a área urbana de Balneário Camboriú, Itajaí e Itapema, é uma predominante influência da cultura açoriana tanto na relação homem-mar quanto na relação homem-terra.

A identidade cultural açoriana se mostra na dependência da fonte protéica marinha e, na dependência hidrocarbônica e mineral terrestre. A pesca, o cultivo de mariscos e ostras, as plantações de banana, arroz e mandioca e os engenhos de beneficiamento da farinha de mandioca são influências claras desta cultura que mais traços de identidade arraigou na região.

Os elementos culturais ligados à gastronomia possuem tamanha força de identificação que a maioria dos municípios da AMFRI promovem festas populares baseadas neste recurso. São várias, por todos os meses do ano, de várias dimensões e de diferentes potenciais de atratividade e alcance. Neste sentido, tem

demonstrado ser o elemento mais presente dentro das manifestações culturais da região.

O município de Balneário Camboriú possui cerca de 357 estabelecimentos de Alimentos e Bebidas distribuídos nas mais diversas especialidades e tipologias. (figura 282). Há que se destacar a oscilação no número de empreendimentos devido a alta temporada de verão. No entanto, esses números revelam uma média aceitável e de acordo com a realidade do município. A estrutura da maioria dos estabelecimentos é boa, atingindo a diferentes tipos de públicos. Da mesma maneira, os preços praticados são relativos à tipologia e serviços oferecidos.

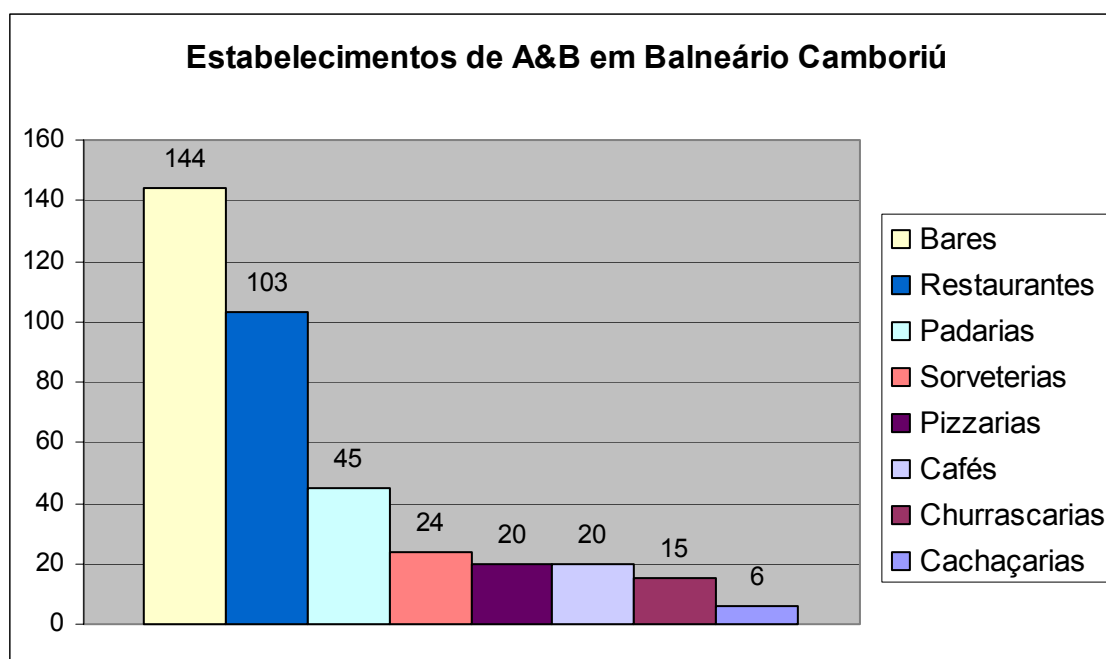


Figura 282 - Número de Estabelecimentos de A&B em Balneário Camboriú
Fonte: PEMTI (2006)

O município de Balneário Piçarras dispõe de cerca de 16 estabelecimentos de A&B, distribuídos conforme a figura 283. A variedade de tipologias de estabelecimentos é regular, bem como os serviços e a estrutura disponível.

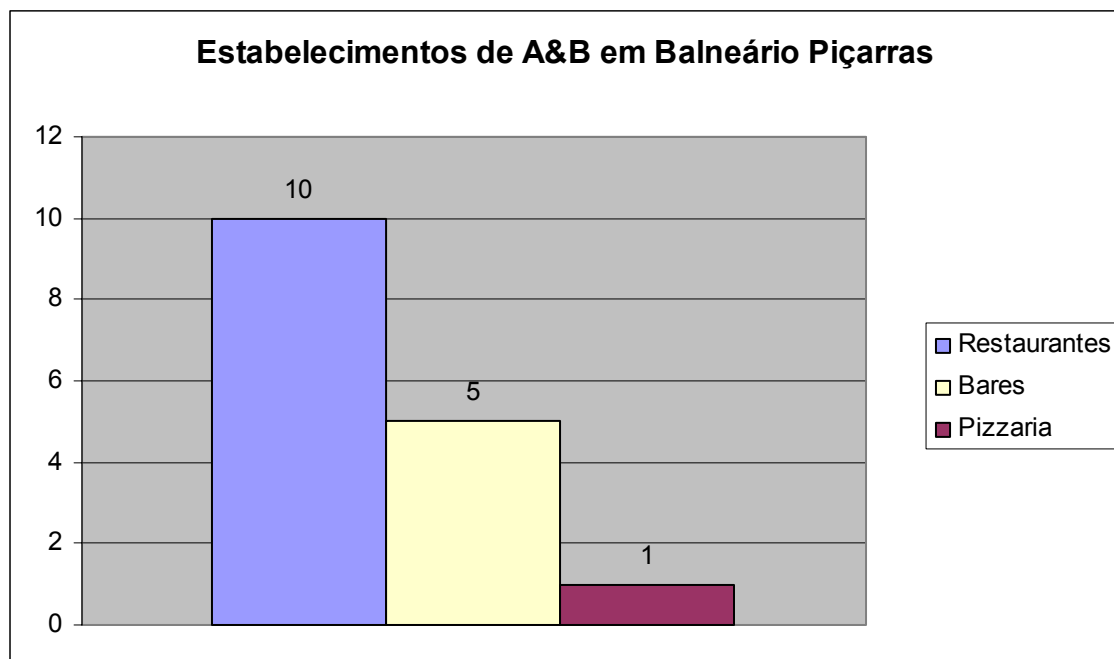


Figura 283 - Número de Estabelecimentos de A&B em Balneário Piçarras
Fonte: PEMTI (2006)

Bombinhas desfruta de significativa quantidade e qualidade de estabelecimentos de alimentos e bebidas, de acordo com a figura 284.

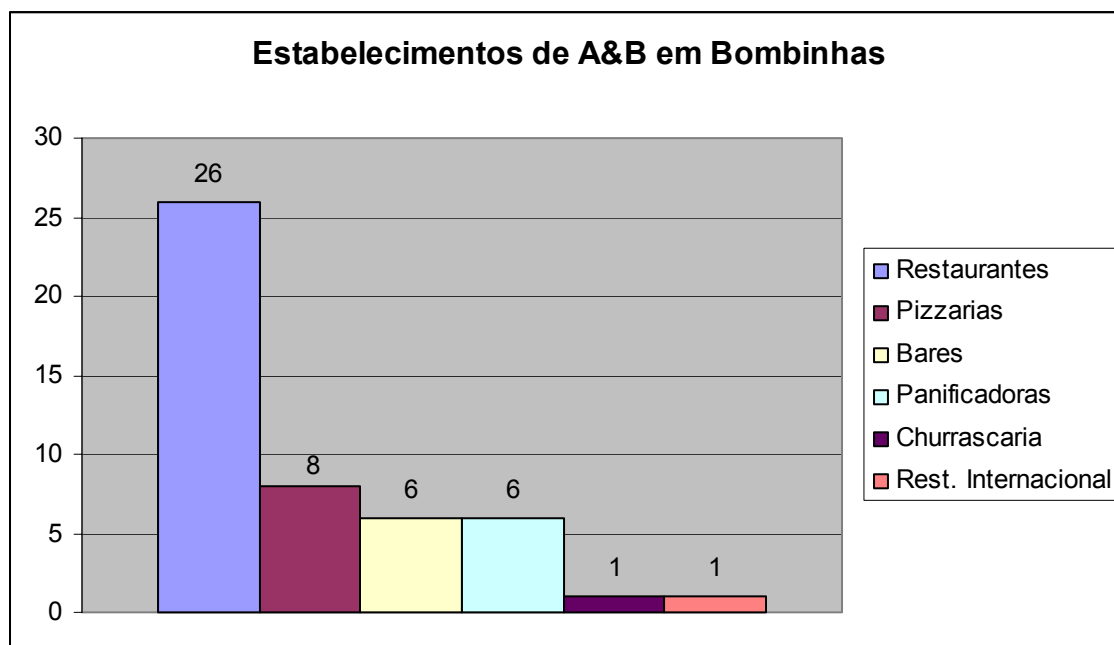


Figura 284 - Número de Estabelecimentos de A&B em Bombinhas
Fonte: PEMTI (2006)

A maior concentração de tipologias é a de restaurantes com diferentes culinárias, principalmente baseadas em pratos com frutos do mar. Os preços praticados são compatíveis com a estrutura e os serviços ofertados. Há que se

ressaltar que alguns estabelecimentos não funcionam na baixa temporada, outros apenas nos finais de semana, de acordo com a demanda de turistas, visitantes e população.

O município de Camboriú possui 12 estabelecimentos de A&B, distribuídos da seguinte forma: 6 bares, 4 restaurantes, 1 pizzaria e 1 café (café colonial), de acordo com a figura 285.

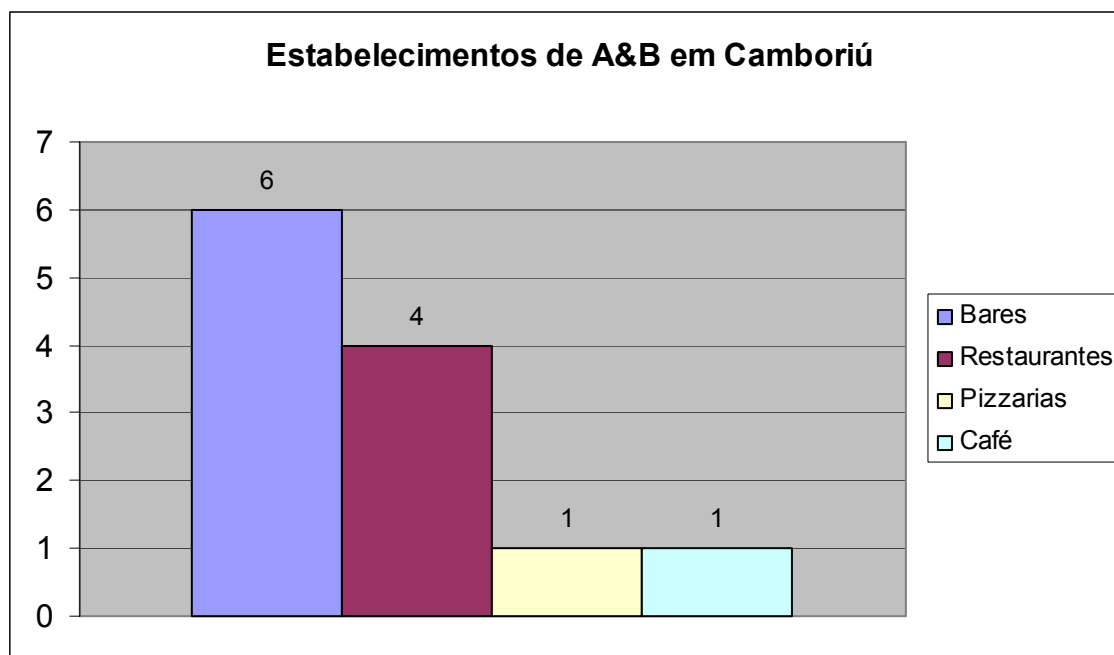


Figura 285 - Número de Estabelecimentos de A&B em Camboriú
Fonte: PEMTI (2006)

O município de Camboriú possui estabelecimentos de A&B dotados de simplicidade, tanto em termos de estrutura, serviços e culinária oferecida. A maioria dos estabelecimentos está localizada no interior do município, junto a empreendimentos diversificados, tais como: pesque-pagues e parques aquáticos. Ressalta-se que com o incremento futuro no número de turistas e visitantes, os empreendimentos necessitarão de investimentos principalmente voltados a treinamento de funcionários, práticas de higiene e manipulação de alimentos, melhorias na estrutura física e comodidade, entre outros. É importante frisar, porém, que estas sugestões não se aplicam somente a Camboriú, mas para todos os demais municípios da AMFRI.

A cidade de Ilhota possui considerável variedade de estabelecimentos de alimentos e bebidas, em vista do tamanho de sua população e demais infra-estrutura turística.

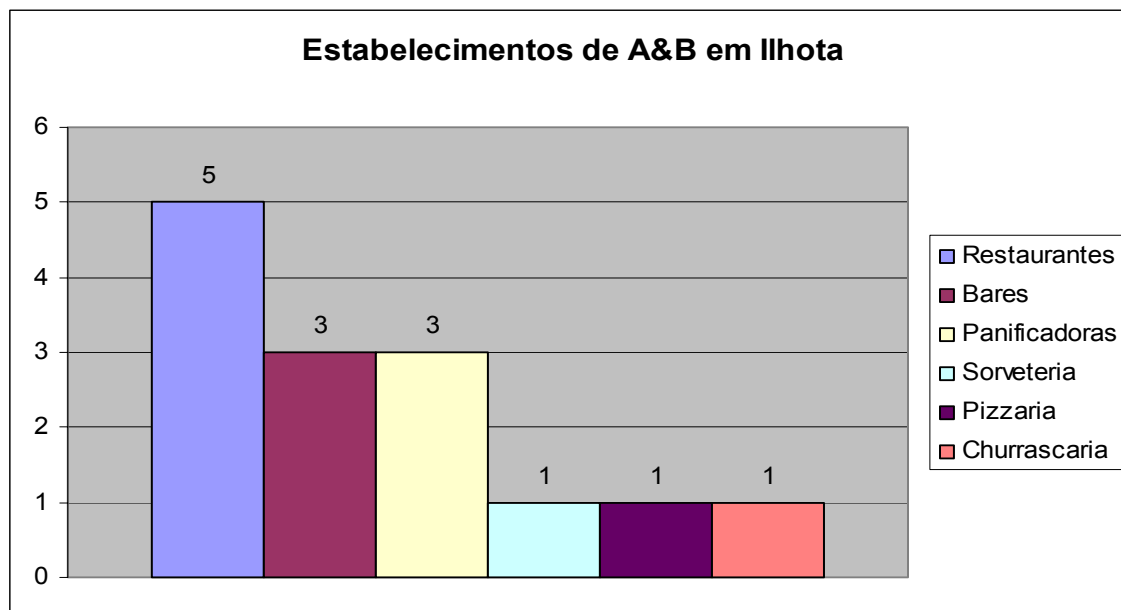


Figura 286 - Número de Estabelecimentos de A&B em Ilhota
Fonte: PEMTI (2006)

A figura 286 demonstra a tipologia e o número de estabelecimentos existentes. Os serviços e a estrutura física e operacional existente são ainda dotados de simplicidade e com características interioranas. Os preços praticados, e considerando ainda as características locais, estão de acordo com o padrão de serviço ofertado.

Por sua vez, o município de Luís Alves desfruta de aproximadamente 8 estabelecimentos de A&B, conforme a figura 287.

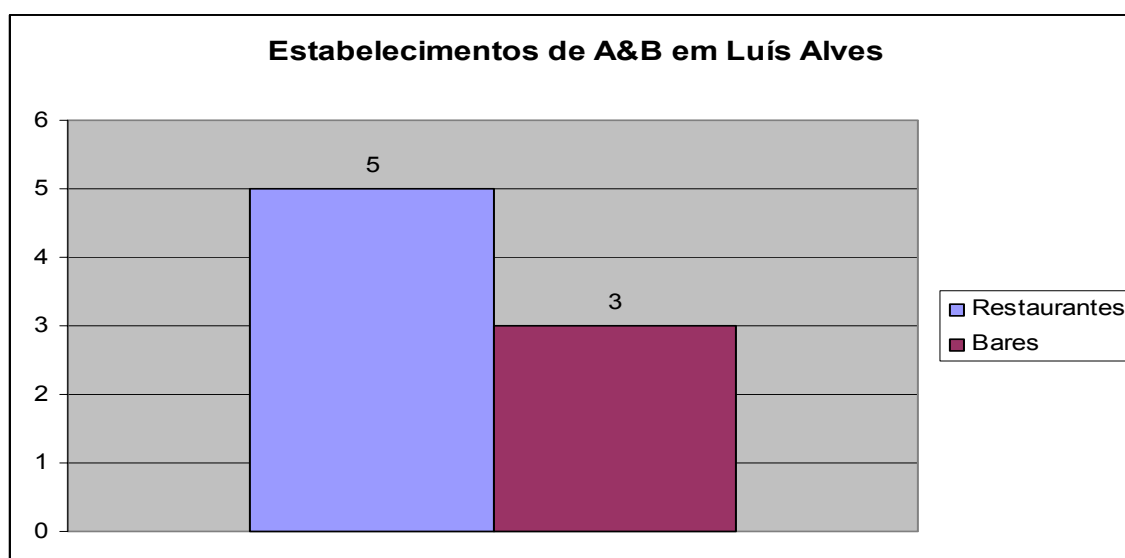


Figura 287 - Número de Estabelecimentos de A&B em Luís Alves
Fonte: PEMTI (2006)

Os estabelecimentos de A&B de Luís Alves são restritos há tipologias de restaurantes e bares, devido ao público atual. A estrutura e os serviços são dotados de simplicidade e características de um município de interior.

O município de Itajaí possui boa estrutura de estabelecimentos de A&B adaptados principalmente aos moradores locais. A tipologia de estabelecimentos inclui uma diversificada gama de restaurantes, bares, cafés entre outros (figura 288)

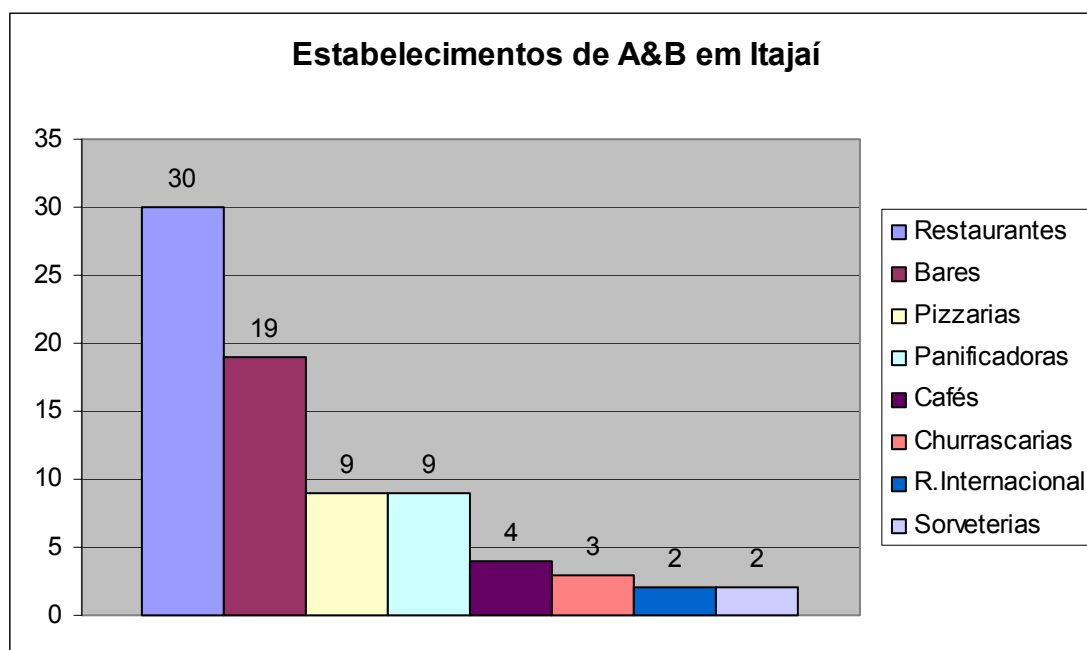


Figura 288 - Número de Estabelecimentos de A&B em Itajaí

Fonte: PEMTI (2006)

Os serviços, a estrutura e os preços são condizentes com os tipos de empreendimentos. É necessário destacar que alguns dos estabelecimentos de A&B se mantêm fechados nos finais de semana e também em época de alta temporada, principalmente os localizados no centro da cidade. Ressalta-se que essa atitude pode prejudicar a imagem dos estabelecimentos e do município perante seus visitantes. Por outro lado, há que se destacar a presença dos restaurantes internacionais como importantes atrativos de uma clientela seletiva e altamente segmentada.

Itapema possui relativa estrutura de estabelecimentos de A&B, tanto em relação a tipologia quanto a quantidade de empreendimentos. É salutar destacar que o município vem se desenvolvendo e crescendo nesse setor, com o incremento de

restaurantes a beira-mar, redes de *fast-food* entre outros. A figura 289 apresenta as tipologias e o número de estabelecimentos.

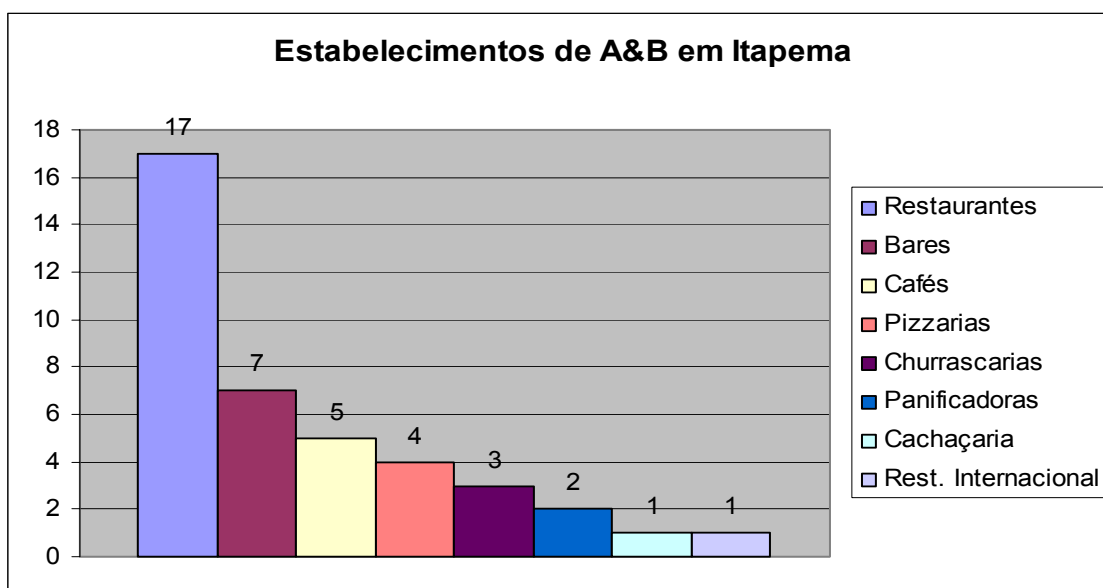


Figura 289 - Número de Estabelecimentos de A&B em Itapema
Fonte: PEMTI (2006)

O município de Navegantes dispõe de boa quantidade de estabelecimentos de A&B (figura 290). No entanto, esses estabelecimentos, principalmente em se tratando de bares e similares, são dotados de simplicidade e algumas vezes não possuem os requisitos exigidos por uma demanda de turistas mais exigente.

De maneira geral, percebe-se um relativo crescimento no número de estabelecimentos. É necessário atentar para a melhoria dos serviços prestados, como um referencial de qualidade para os estabelecimentos, não só deste, mas de todos os demais municípios da AMFRI.

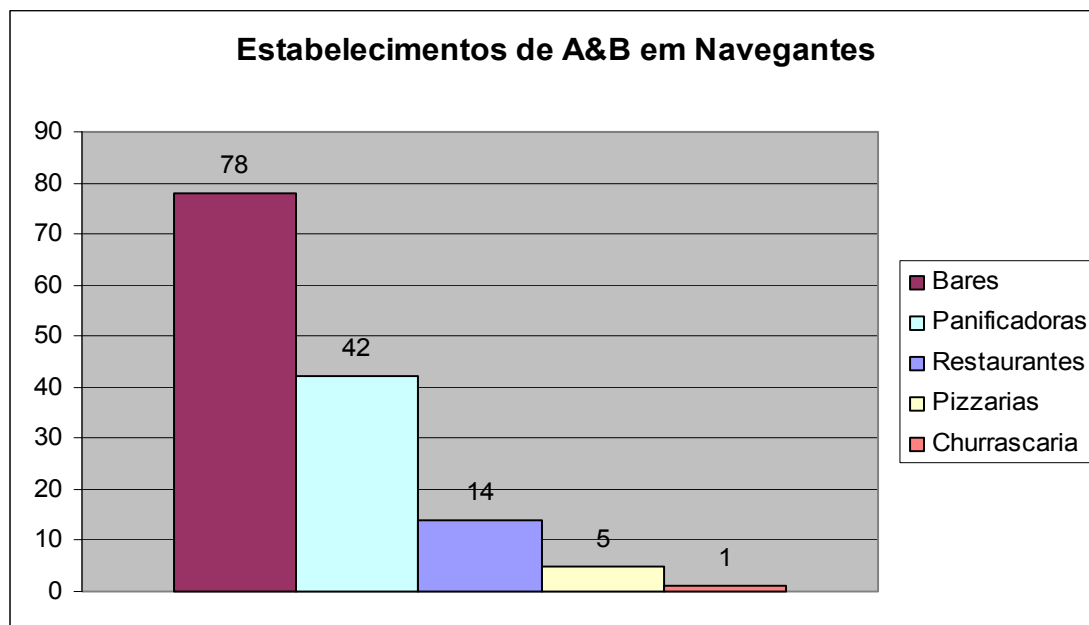


Figura 290 - Número de Estabelecimentos de A&B em Navegantes
Fonte: PEMTI (2006)

O município de Penha possui considerável estrutura de estabelecimentos de A&B, com serviços, tipologias e preços compatíveis com a demanda de visitantes e moradores. Os estabelecimentos sofrem com a sazonalidade existente nos meses de baixa estação, o que pode comprometer a quantidade e a qualidade dos serviços prestados. A figura 291 demonstra as tipologias e as quantidades de estabelecimentos.

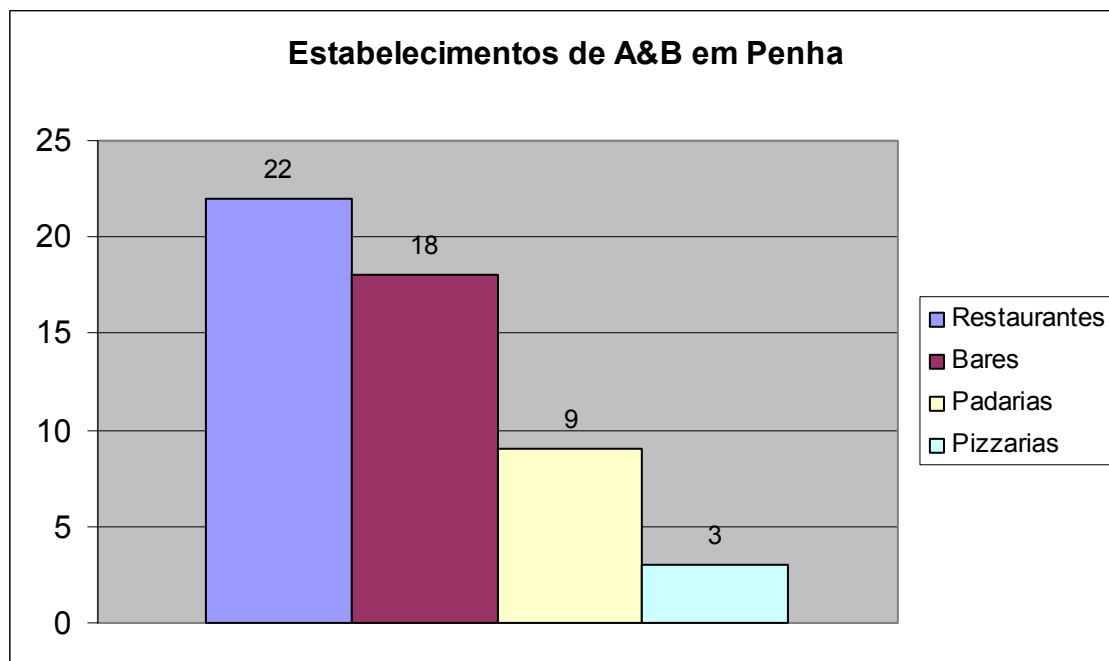


Figura 291 - Número de Estabelecimentos de A&B em Penha
Fonte: PEMTI (2006)

Finalmente, o município de Porto Belo, desfruta de relativa estrutura de estabelecimentos de A&B, principalmente em relação à quantidade e tipologia disponibilizada (figura 292). A situação dos estabelecimentos locais é semelhante a encontrada em municípios como Penha, Itapema, Balneário Piçarras e Bombinhas, no sentido da sazonalidade, dos preços e dos serviços oferecidos.

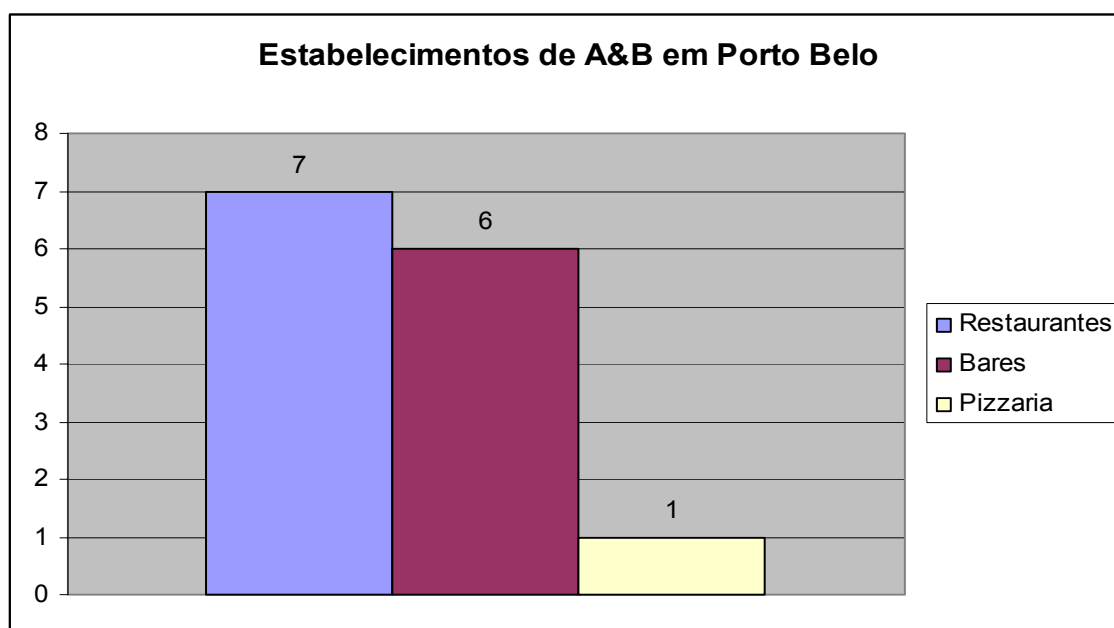


Figura 292 - Número de Estabelecimentos de A&B em Porto Belo
Fonte: PEMTI (2006)

Regionalmente, pode-se analisar os estabelecimentos de A&B da AMFRI da seguinte maneira. No que tange à quantidade, diversidade e capacidade da oferta gastronômica se percebem boa estruturação em Balneário Camboriú e em Itajaí. Os municípios de Balneário Piçarras, Camboriú, Itapema e Penha possuem oferta adequada às suas demandas. Os demais municípios apresentam estrutura retraída, sofrem mais com a sazonalidade turística e apresentam um maior número de estabelecimentos que só exercem atividades na temporada de verão.

O número total de estabelecimentos da AMFRI, segundo sua tipologia está evidenciada na figura 293. Visualiza-se que a maior concentração de estabelecimentos é a tipologia de bares e similares (295) e em seguida pelos restaurantes (243).

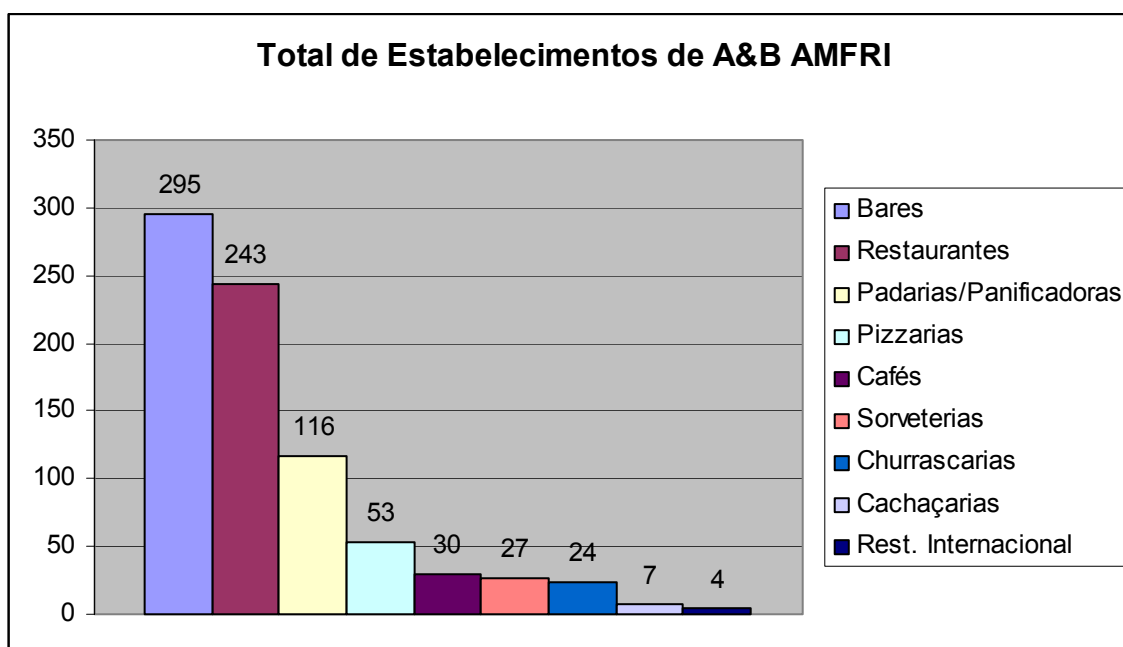


Figura 293 - Número de estabelecimentos de A&B AMFRI
Fonte: PEMTI (2006)

Estes efeitos sazonais e a insipiência da oferta podem contribuir negativamente para o desenvolvimento do potencial turístico destes municípios. A imagem de uma oferta que só exerce atividade quando tem condições ambientais favoráveis, transmite uma idéia de improviso e oportunismo, características indesejáveis os desenvolvimento turístico.

Empresas fortes neste sentido, com funcionamento anual são capazes de criar demanda inclusive em períodos de baixa estação, tanto porque, visitar uma localidade que apresenta deficiência na oferta gastronômica direciona a demanda à

atividades de lazer, tendendo somente a utilizar um atrativo para visitação, um passeio, e logo se vão à procura da localidade que ofereça maior estrutura de apoio, neste caso, alimentação.

1.3 Entretenimento

A oferta turística de uma cidade, região ou país é composta por um conjunto de fatores que possam de alguma forma, serem consumidos pelo turista e visitante em sua atividade turística. Segundo Ruschmann (1997), parte desta oferta é definida em um grupo caracterizado como o de equipamentos e serviços, os chamados facilitadores da atividade turística.

Neste conjunto de atividades que facilitam e que tem a propriedade de proporcionar satisfação do turista em relação à localidade visitada, encontram-se os empreendimentos de entretenimento, que se dividem por sua vez neste estudo em:

- Área para jogos / esportes indoor e outdoor;
- Principais locais para compras diversas / souvenirs;
- Bancas / Fotos e filmes / Locadoras;
- Atelier / locais p/ hobbies e trabalhos manuais;
- Casas de shows / Danceterias / Clubes;
- Bibliotecas;
- Salas de exposições / Galerias de arte / Museus;
- Salas de Cinema e Teatro;
- Parques de diversões temáticos / Complexo turístico;
- Outros empreendimentos de entretenimentos.

A seguir se apresenta a relação dos empreendimentos ligados a atividade de entretenimento (Figura de 294 a 304) dos onze municípios da AMFRI, baseada nas informações cedidas pelos órgãos oficiais de turismo, complementadas pelas relações extra-oficiais obtidas junto a listas telefônicas, home-pages, contatos telefônicos e visita de campo.

1.3.1 Área para jogos / esportes indoor e outdoor

Área para jogos / esportes indoor e outdoor					
Descrição geral		Endereço			
Modalidade	Nome	Cidade	Rua	Bairro	Telefone
Cancha de Bocha	Bar e Cancha das Nações	Balneário Camboriú	Rua Itália, 1610	Das Nações	X
Cancha de Bocha	Chirulato	Balneário Camboriú	Rua Palestina, 610	Das Nações	9131-6995
Cancha de Bocha	Bocha Nezo	Balneário Camboriú	Rua Dom Francisco, 792	Vila Real	X
Cancha de Bocha	Cancha de Bocha Blumenau	Balneário Camboriú	Rua 3130, 372	Centro	X
Cancha de Bocha	Cancha de Bocha do Bigode	Balneário Camboriú	Rua São Paulo, 199	Dos Estados	3361-5765
Cancha de Bocha	Bar e Cancha do Pedrinho	Balneário Camboriú	Rua Dom Felipe, s/nº	Vila Real	X
Sinuca	Ala 1000 Snooker Bar	Balneário Camboriú	Rua 1000, 1000	Centro	3366-6443
Sinuca	Rei da Sinuca	Balneário Camboriú	Rua 2500, 720	Centro	3366-2912
Sinuca	Saloon Snooker Bar	Balneário Camboriú	3ª Avenida, 1260 esq. Rua 2500	Centro	3363-5158
Sinuca	Sud Brack's Snooker Bar	Balneário Camboriú	Rua 3100, 741 sl. 02	Centro	9955-3885
Área de esp. Na praia	Basquete	Balneário Camboriú	Frente à Galeria Maxim	Centro	X
Área de esp. Na praia	Futebol	Balneário Camboriú	Frente às Ruas 2400, 3000, Praça Almirante Tamandaré e ao Hotel Marambaia	Centro	X
Área de esp. Na praia	Fut-Volei	Balneário Camboriú	Frente às Ruas 1500, 3000 e ao Hotel Marambaia	Centro	X
Área de esp. Na praia	Vôlei	Balneário Camboriú	Frente às Ruas 1500, 2300, 1501, 1301 e ao Hotel Marambaia	Centro	X
Área de esp. Na praia	Futebol	Balneário Camboriú	Praia do Baixio	Perequê	X
Diversos	Sede Social Barra Sul	Balneário Camboriú	Rua Pedro Pinto Correia, 40	Barra	X
Diversos	Associação Desportiva Praiana	Balneário Camboriú	Rua Brás Cubas, s/nº	Nova Esperança	X
Diversos	Associação Recreativa Paraíso	Balneário Camboriú	Rua Maria Mansoto, 12	São Judas Tadeu	3361-5727
Boliche	Atlantis Bowling	Balneário Camboriú	Av. Atlântica, 2850	Centro	3363-1809

Pista de Kart	Fórmula 5 Kart	Balneário Camboriú	Av. Brasil, 25 esq. Rua 2001	Centro	9101-8610
Pista de Kart	Barra Sul Kart Indoor	Balneário Camboriú	Rua, 4000, 133	Barra Sul	3361-6000
Pista de Mountain Bike	Parque Unipraias	Balneário Camboriú	Av. Atlântica, 6006	Barra Sul	3367-0493
Aventura	Arvorismo Acrobático	Balneário Camboriú	Av. Atlântica, 6006 – Parque Unipraias	Barra Sul	3367-0493
Aventura	Duck Diver	Balneário Camboriú	Rua 701, 20 esq. Av. Da Lagoa	Centro	3363-1228
Aventura	Parede de Escalada	Balneário Camboriú	Rua 701, 188 – Hotel Rieger	Centro	3367-2807
Aventura	Pégasus Esc.de Vôo Livre	Balneário Camboriú	Rua 3122, 136 apto. 501 Edf. Lariane	Centro	X
Aventura	Águia Dourada Esportes Radicais	Balneário Camboriú	Rua Jordânia, 364	Das Nações	3363-2229
Aventura	Aero Ventura – Escola de Vôo Livre	Balneário Camboriú			9909-1750
Clube	Clube do Cavalo	Balneário Camboriú	Rau Araquari, s/nº esq. Rua Dom Daniel	Vila Real	X
Clube	Chácara Retiro	Balneário Camboriú	Rua João M. Pereira, s/nº	São Judas Tadeu	3361-8800
Clube	Sede Social Esp. Clube Vila Nova	Balneário Camboriú	Rua Boa Vista, 69	Nova Esperança	X
Clube	Iate Clube Camboriú	Balneário Camboriú	Rua Dom Henrique, 1200	Jardim Iate Clube	3367-0452
Clube	AABB	Balneário Camboriú	Av. Palestina, 1510	Das Nações	3367-5340
Clube	Moto Clube Camping e Cia	Balneário Camboriú	Rua Emanuel Rebelo dos Santos, s/nº	Barra	X
Clube	Sede Social Barra Sul F.C.	Balneário Camboriú	Rua Pedro Pinto Correia, s/nº	Barra	X
Clube	União Ariribá Sede Campestre	Balneário Camboriú	Rua Ângelo Santiago, s/nº	Ariribá	3367-4971
Clube	União Ariribá Sede Social	Balneário Camboriú	Rua Afonso s/nº	Ariribá	3264-1471
Clube	Camboriú Country Club	Balneário Camboriú	Br 101, km 138	Nova Esperança	3361-4414
Clube	Sociedade Desportiva Camboriuense	Balneário Camboriú			3365-2451
Campo de futebol	Campo da Barra	Balneário Camboriú	Rua José Francisco Vítor, frente 127	Barra	X
Campo de futebol	Campo da Vila Relá	Balneário Camboriú		Vila Real	X
Campo de futebol	Campo da Nova Esperança	Balneário Camboriú		Nova Esperança	X
Campo de futebol	Campo dos Municípios	Balneário Camboriú		Dos Municípios	X

Estádio	Estádio Mun. Eduardo Zeferino Thiago	Balneário Camboriú	Rua Libéria, s/nº	Ariribá	X
Ginásio	Ginásio do Colégio Magirus	Balneário Camboriú	Av. Santa Catarina, 150	Dos Estados	3367-1111
Ginásio	Ginásio PólioEsportivo Irineu Bornhausen				
Ginásio	Ginásio Ivo Silveira	Balneário Camboriú	Av. Santa Catarina, s/nº esq. Rua Goiás	Dos Estados	X
Ginásio	CPH Quadra Sintética	Balneário Camboriú	Av. Marginal Oeste, esq. Rua Biguaçú	Dos Municípios	3367-6296
Ginásio	Cosmos Futebol Center	Balneário Camboriú	Rua Biguaçú, 81	Dos Municípios	X
Ginásio	Ginásio do CAIC	Balneário Camboriú	Rua Angelina, s/nº	Dos Municípios	X
Ginásio	Quadra de Futebol de Areia	Balneário Camboriú	Rua Maria Mansoto, 28	São Judas Tadeu	X
Quadra esportiva	Paddle Club Marbella	Balneário Camboriú	Rua 902, 940	Centro	3363-3561
Quadra esportiva	Brava Tênis	Balneário Camboriú	Av. do Estado, 371	Praia Brava	3367-6233
Quadra esportiva	CPH Competition	Balneário Camboriú	Av. Marginal Oeste, esq. Rua Biguaçú	Dos Municípios	3363-8296
Quadra esportiva	Tapetão Futebol Center	Balneário Camboriú	Av. Marginal Oeste, s/n	Dos Municípios	3363-8296
Quadra esportiva	Quadra Sintética Vista Bola	Balneário Camboriú	R. Paquistão, 2000	Das Nações	3363-1424

Cancha de Bocha	Cancha de Bocha Toca do Coelho	Balneário Piçarras	R. A . V. Vieira, 116	Bairro Santo Antônio	3345-3304
Clube	Candeias Esporte Lazer e Recreação	Balneário Piçarras	Av. Nereu Ramos, 5831	Jardim Flamboyant	3345-0721
Clube	Iate Clube de Piçarras	Balneário Piçarras	Av. Vereador J. Figueredo, 100	Centro	3345-0519
Clube	Associação □ênior de Piçarras	Balneário Piçarras	Rua Ludgero Caetano Vieria, s/n		3345-2056
Campo de Futebol	Lagoa Esporte Clube		Estrada Geral da Lagoa	Lagoa	3345 4399
Campo de Futebol	Estádio Quinca Ludo		Rua das Rosas	Bairro n. Sra. Da paz	3345 4399
Ginásio de Esportes	Aurélio Solano de Macedo		R. Antônio Martinho Telles, s/n	centro	3345 4399
Quadra esportiva	Campolino Teixeira		R. Nossa Sra. Do rosário	B. Nossa Sra.da Paz	3345 4399
Motódromo	Bela Vista		_____	B. Bela vista	3347 0329

Quadra esportiva	Grama Sintética	Bombinhas	R.Tangará	Bombas	X
Ginásio de esportes	Ginásio de Esportes Estadual	Bombinhas	R. Rio das Garças,	Zimbros	X
Ginásio de esportes	Ginásio de Esportes Municipal	Bombinhas	R. Martin Pescador	Bombas	X

Diversos	Cascata do Encanto	Camboriú	Estrada Geral dos Macacos, s/n	Vila Conceição	9977-1996
Ginásio	Estádio Municipal Roberto S. Garcia	Camboriú			
Ginásio	Ginásio de Esportes Osvaldo Minela Júnior	Camboriú			
Ginásio	Ginásio de Esportes do CAIC	Camboriú			
Ginásio	Ginásio de esportes do Recriarte	Camboriú			
Ginásio	Ginásio Rio Pequeno	Camboriú			
Campo de Futebol	Quadra de Futebol do Juventude	Camboriú			
Clube	Sociedade Esportiva e Recreativa Brejeiros	Camboriú			
Estádio	Estádio Municipal de Camboriú	Camboriú	Rua Getúlio Vargas, s/n		X
Quadra esportiva	Kadiz Esporte & Lazer	Camboriú	Alameda Kadiz, 111	Taboleiro	3363-7700
Pista	Motódromo Lua Cheia	Camboriú			

Clube	Clube Atlético Catarinense	Ilhota	R.José G. Bitencourt, 1		3343-7153
Quadra esportiva	Recanto Natural Duas Quedas	Ilhota	Est. Geral Baú, s/n	Baú	3391-5707
Ginásio	Ginásio de Esportes Osvaldo Teixeira de Mello	Ilhota		Centro	3343-1166

Diversos	Praça Genésio Miranda Lins	Itajaí	Av. Ministro Victor Konder	Fazenda	X
Clube	Itamirim Clube de Campo	Itajaí	Rua José Gall, 1106	Carvalho	3348-0743
Clube	Clube de Caça e Tiro Vasconcelos Drumond	Itajaí	Rua Uruguai, 508	Centro	3348-0710
Clube	Sociedade Cultural e Assistencial Tiradentes	Itajaí	Rua José Pereira Liberato, 437	São João	3348-0382
Clube	Sociedade Recreativa da Fazenda	Itajaí	Rua Florianópolis, 100	Fazenda	3348-9238
Clube	Sociedade Clube Náutico Almirante Barroso	Itajaí	Rua Almirante Barroso, s/n	Centro	3348-2203

Clube	AABB	Itajaí			
Estádio	Clube Náutico Marcílio Dias	Itajaí	Rua 7 de Setembro	Centro	3348-1919
Estádio	Clube Náutico Almirante Barroso	Itajaí	Rua Almirante Barroso	Centro	3348-2203
Ginásio	Ginásio Ivo Siveira	Itajaí		Fazenda	X
Ginásio	Ginásio Gabriel João Collares	Itajaí		Vila Operária	X
Ginásio	Ginásio do Colegio São José	Itajaí		Centro	X
Ginásio	Ginásio do Colégio Fayal	Itajaí		Vila Operária	X
Ginásio	Ginásio do Colégio Salesiano	Itajaí		Centro	X
Quadra esportiva	Cuco Pádel	Itajaí	Av. Oswaldo Reis, 3487	Praia Brava	3349-8817
Quadra esportiva	Valei Soccer	Itajaí	Rod. Oswaldo Reis, 810	Fazenda	3348-1105
Quadra esportiva	Quadra Esportiva de Antonio A . Silva	Itajaí	R. Sto Agostinho, 1111		3346-3410
Pista de Skate	Skate	Itajaí	Av. Ministro Victor Konder	Fazenda	X

Pista	Pista de Motocross	Itapema	Rua 708. s/n - anexo GTC		X
Pista de Kart	Kart Indoor	Itapema	Rua 230, 75		3368-0397
Clube	Clube do Patrulheiro	Itapema	Rua 138, 41	Centro	3368-5010
Quadra esportiva	Associação de Moradores B.Ilhota	Itapema	Rua 1202 c/ travessia na 1204		X
Quadra esportiva	Show de Bola	Itapema	Rua 444, 381 conf		X
Quadra esportiva	Campo de Fut.Joaquim V.de Oliveira	Itapema	Rua 620		X
Quadra esportiva	Campo de Fut.M.de Futebol Morretes	Itapema	Rua 426		X
Quadra esportiva	Ginásio Mun. Victor José de Carvalho	Itapema	Rua Estrada Geral do Areal		X
Quadra esportiva	Campo Santa Monica	Itapema	Rua Geral do Sertão Trombudo		X
Quadra esportiva	Clube da Amizade	Itapema	Rua Geral do Sertão Trombudo		X
Quadra esportiva	Fair Play Soccer	Itapema	Rua 282	Meia Praia	3268-1730
Quadra esportiva	Clube Atlético Marui	Itapema	Rua 700 binho		X
Quadra esportiva	Associação Esportiva Itapema (SEI)	Itapema	Rua Geral do Areal		X
Quadra esportiva	Gavião da Pedra Esporte e Lazer	Itapema	Rua Geral do Sertão Trombudo		X

Quadra esportiva	Area de Esp. Alto São Bento e Sertãoz.	Itapema	Rua 900		X
Quadra esportiva	SERMEP	Itapema	Rua Geral do Sertão Trombudo		X
Campo de Futebol	Golden Goal Quadra de Futebol	Itapema		Meia Praia	33688886

Área Multi-uso	Parque da Fenaca	Luís Alves		Centro	X
Campo de futebol	Campo Sociedade Faixa Azul	Luis Alves			X
Campo de futebol	Campo de futebol do Vila Nova	Luis Alves			X
Campo de futebol	Campo de Futebol do Aldo	Luis Alves			X
Campo de futebol	Campo do Ponto Bom	Luis Alves			X
Campo de futebol	Soc.Esp.e Rec. Duque de Caxias	Luis Alves	Estrada do Braço Francês		X
Cancha de Bocha	Bulu Lanches – cancha de bocha	Luis Alves			X

Cancha de Bocha	Bar e Cancha Corrêa	Navegantes	R. Uruguai, 45		X
Cancha de Bocha	Maria Aparecida do Nascimento	Navegantes			X
Cancha de Bocha	Cancha de Bocha do Airton Elias	Navegantes			X
Cancha de Bocha	Cancha de Bocha do Darci José da Silva	Navegantes			X
Cancha de Bocha	Clube de Bocha e Bolão 18 de Maio	Navegantes	R. Nereu Ramos, 525		X
Estádio	Estádio Municipal 1o de Maio	Navegantes		Machados	X
Estádio	Estádio do União Futebol Clube	Navegantes	R. João Gaya	Centro	X
Ginásio de Esportes	Ginásio de Esportes do Caic	Navegantes		N.Sra das Graças	X
Ginásio de Esportes	Ginásio do Sinergia	Navegantes		Pontal	X
Ginásio de Esportes	Ginásio de esportes do Col. Irene Romão	Navegantes	R. João H. da Luz	São Pedro	X
Ginásio de Esportes	Ginásio de esportes do Col. Julia M. De Souza	Navegantes	R. João Gaya	Centro	X
Ginásio de Esportes	Ginásio do Col. Confepi	Navegantes		Centro	X
Ginásio de Esportes	Ginásio Municipal Domingos Regis	Navegantes	R. Arnaldo Passos	Centro	X
Ginásio de Esportes	Ginásio da Escola São José	Navegantes		Escalvados	X
Ginásio de Esportes	Ginásio da Escola Adelaide Konder	Navegantes			X
Campo de Futebol	Campo de Futebol do Bairro São Paulo	Navegantes		São Paulo	X
Campo de Futebol	Campo de Futebol de São Domingos	Navegantes		São Domingos	X

Campo de Futebol	Campo de Futebol do Sudan Futebol Clube	Navegantes		Machados	X
Campo de Futebol	Campo de Futebol do Escalvados	Navegantes		Escalvados	X
Campo de Futebol	Campo de Futebol da As.Servid. Municipais	Navegantes			X
Campo de Futebol	Tonhão Futebol Society	Navegantes	R. Manoel L.Rocha,555		X
Área de Esp.na Praia	Vôlei	Navegantes		Meia Praia	X
Área de Esp.na Praia	Vôlei	Navegantes		Praia Central	X
Área de Esp.na Praia	Futebol	Navegantes		Praia Central	X
Pista de Skate	Skate	Navegantes		Praia Central	X
Sinuca	Bar e snooker Adilson da Rosa	Navegantes			X
Sinuca	Bar Luiz Teixeira	Navegantes			X
Sinuca	Bar Agnaldo Schoeping	Navegantes			X

Cancha de Bocha	Restaurante Tio Patinhas	Penha		Armação	X
Ginásio de Esportes	Ginásio de Esportes Sebastião de Souza	Penha	R. Avelino J.Reis, 280	Centro	X
Campo de Futebol	Campo de futebol do Barracão	Penha		N.Sra de Fátima	X
Campo de Futebol	Campo de futebol do Pescados Natubrás	Penha		Centro	X
Campo de futebol	- s/ nome	Penha		São Cristóvão	X
Campo de futebol	- s/ nome	Penha		São Nicolau	X
Campo de futebol	- s/ nome	Penha		Cohab	X
Campo de futebol	- s/ nome	Penha		Santa Lídia	X

Campo de futebol	Campo de Futebol do Sertão - Grama	Porto Belo		Sertão	X
Campo de futebol	Campo de Futebol da Vila Nova - Grama	Porto Belo		Vila Nova	X
Campo de futebol	Campo de Futebol de Areia	Porto Belo			X
Ginásio	Ginásio Municipal de Esportes	Porto Belo			X
Ginásio	Ginásio Estadual de Esportes	Porto Belo			X
Campo de Futebol	Área de esporte de Salão - Porto das Águas	Porto Belo			X

Figura 294 – Relação das áreas para prática de esportes indoor e outdoor – AMFRI

Fonte: Pentti(2006).

1.3.2 Principais Locais para Compras Diversas / Souvenirs

Principais locais para compras diversas / souvenirs					
Descrição geral		Endereço			
Modalidade	Nome	Cidade	Rua	Bairro	Telefone
Feira livre		Balneário Camboriú	Av. Central, esq. Rua 200	Centro	X
Bazar	Bazar 1000 Coisas	Balneário Camboriú	Rua 2500, 561	Centro	3367-6910
Bazar	Bazar Girassol	Balneário Camboriú	3ª Avenida, 1215 sl. 05	Centro	3366-2539
Bazar	Estrela do Mar	Balneário Camboriú	Av. Brasil, 570 sl. 01	Centro	3367-3197
Bazar	Ponto e Ponto Bazar	Balneário Camboriú	Av. Central, 489	Centro	3363-1626
Bazar	Diane	Balneário Camboriú	5ª Avenida, 437	Dos Municípios	3361-8592
Bazar	Menina Rosa	Balneário Camboriú	5ª Avenida, 120	Dos Municípios	3263-1430
Bazar	Bazar de Tudo um Pouco	Balneário Camboriú	Rua Dom Henrique, s/nº	Vila Real	3361-2276
Bazar	Daiane	Balneário Camboriú	5ª Avenida, 437	Vila Real	3363-9621
Bazar	Wilian Bazar	Balneário Camboriú	Rua Dom Daniel, 266	Vila Real	3366-6186
Centro Comercial	Camboriú Plaza Center	Balneário Camboriú	Av. Alvin Bauer, 455	Centro	X
Centro Comercial	Camelódromo Santa Inês	Balneário Camboriú	Rua 1520 - frente a Igreja Santa Inês	Centro	X
Centro Comercial	Camelódromo Schroeder	Balneário Camboriú	Av. Brasil, 1480	Centro	X
Centro Comercial	Centro Comercial	Balneário Camboriú	Av. Brasil, 860 sl. 06	Centro	3367-5720
Centro Comercial	Centro Comercial 2400	Balneário Camboriú	Av. Brasil, 2365	Centro	X
Centro Comercial	Centro Comercial Eduardo Cerbaro	Balneário Camboriú	3ª Avenida, 271	Centro	X
Centro Comercial	Centro Comercial Galerie	Balneário Camboriú	Av. do Estado, 1731	Centro	X
Centro Comercial	Centro Comercial Joaquim Correia JC	Balneário Camboriú	Av. Brasil, 1591	Centro	3367-5720
Centro Comercial	Centro Comercial Rotemburg	Balneário Camboriú	Av. Brasil, 860 sl. 06	Centro	3363-3454
Centro Comercial	Edifício Comercial Ilda Gelain	Balneário Camboriú	3ª Avenida, 655	Centro	X
Centro Comercial	Galeria Aldebaram	Balneário Camboriú	Av. Atlântica, 2440	Centro	X
Centro Comercial	Galeria Camboriú Center	Balneário Camboriú	Av. Brasil, 1148 sl. 37	Centro	3360-5406
Centro Comercial	Galeria Maxim	Balneário Camboriú	Av. Atlântica, 1720	Centro	3367-2402
Centro Comercial	Sibara Center	Balneário Camboriú	Av. Brasil, 1500	Centro	X
Shopping	Atlântico Shopping Center	Balneário Camboriú	Av. Brasil, 1271	Centro	3367-3039
Shopping	Cinerama Shopping	Balneário Camboriú	Av. Brasil, 1695	Centro	3367-0187
Shopping	Praia Shopping	Balneário Camboriú	Av. Brasil, 1670	Centro	3367-2659
Shopping	Shopping Márcio Santos	Balneário Camboriú	Av. Brasil, 2031	Centro	3367-2310

Camelô	Camelô	Balneário Camboriú	Av. Brasil, 1480 sl. 14	Centro	3366-6028
Artesanato	Status Artes	Balneário Camboriú	Av. Brasil, 1354 sl. 02	Centro	3367-2044
Artesanato	Curso de Artesanato ABC das Artes	Balneário Camboriú	Rua 1801, s/n° sl. 01	Centro	9104-5708
Artesanato	Artesanato	Balneário Camboriú	Av. Brasil, 168	Centro	9962-5752
Artesanato	Artesanato e Artigos de prata	Balneário Camboriú	Calçadão da Praia de Laranjeiras, sl. 16	Praia de Laranjeiras	X
Artesanato	Aquarius	Balneário Camboriú	Av. Atlântica, 4300 sl. 01	Centro	3361-0760
Artesanato	Arte Manuais	Balneário Camboriú	Rua 2000, 163 sl. 01	Centro	3366-4398
Artesanato	Arte Terapia	Balneário Camboriú	Av. Atlântica, 2440 sl. 20	Centro	3264-6429
Artesanato	Artes Manuais	Balneário Camboriú	Rua 1800, s/n°	Centro	3366-4398
Artesanato	Camboriú	Balneário Camboriú	Av. Atlântica, 550 sl. 03	Centro	3360-2699
Artesanato	Caxambu	Balneário Camboriú	Av. do Estado, 465 esq. Rua 600	Centro	3367-0385
Artesanato	Espaço da Arte	Balneário Camboriú	Av. Brasil, 1148 sl. 28 - Camboriú Shopping Center	Centro	X
Artesanato	Karango	Balneário Camboriú	Rua 1500, 698 sl. 01	Centro	3366-5193
Artesanato	Loja Onda	Balneário Camboriú	Rua 51, 246 sl. 01	Centro	3264-5850
Artesanato	Madeira & Cia.	Balneário Camboriú	Av. Atlântica, 1720 - Galeria Maxim	Centro	3366-5554
Artesanato	Recife Artesanato	Balneário Camboriú	Rua 51, 154 sl. 02	Centro	3366-4766
Artesanato	Toque de Arte	Balneário Camboriú	Rua 1528, 27	Centro	X
Artesanato	Vício Arte Oficina	Balneário Camboriú	Rua 620, 476	Centro	3366-1862
Artesanato	Itália Artigos em Gesso	Balneário Camboriú	Rua Itália, 899	Das Nações	X
Artesanato	Paulo Artes Ferro Forjado	Balneário Camboriú	Rua Corupá, 590	Dos Municípios	3363-8303
Artesanato	Rancho das Canoas	Balneário Camboriú	Av. Marginal Oeste, 67	Vila Real	3367-4160
Artesanato	Arabesco Artes	Balneário Camboriú	R. 2500, 387	Centro	3361-6090
Artesanato	Artesanato Maresol	Balneário Camboriú	Av. Atlântica, 3230- sl 1	Centro	3367-2473
Artesanato	Casa do Ceará	Balneário Camboriú			3367-3353
Artesanato	Cidade Campo Tradição	Balneário Camboriú	R. 1500, 741	Centro	3367-1992
Artesanato	Empório do Artesanato	Balneário Camboriú			3361-9570
Artesanato	Líart Tricô	Balneário Camboriú	Av. Brasil,	Centro	3367-5274
Artesanato	Mil ideais Artesanato	Balneário Camboriú	4º Avenida,	Centro	3363-2324
Souvenirs	Souvenirs Rodoviária	Balneário Camboriú	Av. Santa Catarina, 347 sl. 16 - Terminal Rodoviário	Dos Estados	3366-2666
Shopping	Shopping de Verão	Balneário Piçarras	Av. Nereu Ramos, 255	Centro	X

Artesanato	Artesanato Menino Deus	Balneário Piçarras	Rod. Br101, Km 102	Bela Vista	3345-0340
Artesanato	Artesanato Bela Vista	Balneário Piçarras	Rod. Br 101, Km 97	Bela Vista	3345-0377
Artesanato	Assoc. Arte Requinte	Balneário Piçarras	Av. José T. de Macedo, s/n	Centro	3345 0516
Shopping de Verão	Shopping Russi e Russi	Bombinhas	R. Tangará	Bombas	X
Shopping de Verão	Bombinhas Tropical Shopping	Bombinhas	Av. Ver.Manoel.J.Santos, s/n	Centro	3369-2025
Artesanato	Quatro Ilhas Artesanato	Bombinhas	Av. Ver. Manoel J.Santos, 470	Centro	3369-2154
Artesanato	Negrine Artesanato	Bombinhas	Av. Leopoldo Zarlino, s/n		3369-1368
Artesanato	Ariarte Artesanato	Bombinhas	Av. Leopoldo Zarlino, 1896 - sl 1		X
Artesanato	Tai-tai Artes	Bombinhas	Av. Ver. Manoel J.Santos, 929	Centro	3393-7303
Artesanato	Via Expressa Artesanato e Moda	Bombinhas	Av. Leopoldo Zarlino, 1340	Praia de Bombas	3369-1432
Artesanato	Vila da Arte Ateliê	Bombinhas	Av. Ver. Manoel J.Santos, s/n	Centro	3369-0323
Artesanato	Crear Artesanato em Madeira	Camboriú	Rua Massaranduba, 154	Tabuleiro	3264-5215
Artesanato	Oca do Artesão	Camboriú	R. Getúlio Vargas, 301	Centro	3365-2748
Souvenirs	Carol Porcelanas e Presentes	Camboriú	R. Ciqueira Campos, 172	Centro	3365-2552
Souvenirs	Center Loja	Camboriú	R. Lauro Muller, 146	Centro	3365-1037
Souvenirs	Futura Magazine	Camboriú	R. Maurício Garcia, 64	Centro	3365-1770
Artesanato	Artesanato Catavento Ltda	Ilhota	R. 21 de Junho, 1159 - sl 1	Centro	3343-1588
Artesanato	Artesanato Caxambu	Ilhota	R. 21 de Junho, 1109	Centro	3343-1107
Artesanato	Flores e Encantos	Ilhota	R. 21 de Junho, 618	Centro	2243-1157
Artesanato	Lete Artes	Ilhota	R. 21 de Junho, 197	Centro	3343-1280
Artesanato	Lombardi Artesanato	Ilhota	R. Ricardo P. Mães,	Centro	3343-1166
Antiguidades	Tafona antiguidades	Ilhota	R. 21 de Junho, 1225	Centro	3343-1059
Shopping	Itajaí Shopping Center	Itajaí	Rua Samuel Heusi, 234 - Centro	Centro	3348-4609
Centro Comercial	Sodegaura Center	Itajaí	R. Lauro Muller,	Centro	X
Centro Comercial	Centro Comercial Universitário Ltda	Itajaí	Rua Modesto F Vieira, 1	Dom Bosco	3344-3386
Centro Comercial	Giorama Centro Comercial	Itajaí	Rua Hercílio Luz, 203	Centro	3348-3177
Camelô	Camelô	Itajaí	Av. Marcos Konder	Centro	X
Artesanato	Artesanato São Sebastião	Itajaí	R. Camboriú, 659	Centro	3349-9028
Artesanato	Artesanato Espírito Santo	Itajaí	R. Lair Paulo, 102		3344-6824

Artesanato	Artesanato Porto Belo	Itajaí	Mercado Público	Centro	3349-3818
Artesanato	Artesanato Silva	Itajaí	Mercado Público	Centro	3344-4959
Artesanato	Recanto Rio Grandense	Itajaí	Rua João Bauer, 335	Centro	3348-1216
Shopping	Calçadão Praia Shopping	Itapema	Av. Nereu Ramos, 3855	Meia Praia	3368-4055
Shopping	Shopping Russi e Russi	Itapema	Av. Nereu Ramos, 3977	Meia Praia	3268-8100
Shopping	Shopping Show	Itapema	Av. Nereu Ramos, 4776	Meia Praia	X
Shopping	Shopping Andorinha	Itapema	Av. Nereu Ramos, s/n	Meia Praia	X
Artesanato	Papart	Itapema	Av Nereu Ramos, 4981	Meia Praia	3398-1177
Alambique	José Lino Monn	Luís Alves	Estrada Geral Braço Serafim	Braço Serafim	3377-0092
Alambique	Ind.Com. deAguardente Moraures	Luís Alves	R. 18 de julho	Centro	3377-1154
Alambique	Ind.Com de Aguardente Wruck	Luís Alves	Estrada Geral Braço Francês	Braço Francês	3391-2502
Alambique	I.B. Ind. Com. De Bebidas	Luís Alves	R.Ver. Crisóstomo Gesser, 404	Vila do Salto	3377-1142
Alambique	Florisnaldo Rech	Luís Alves	Estrada Geral Baixo Canoas, s/n	Baixo Canoas	3391-2505
Alambique	João Batista Delmonico	Luís Alves	R.Paulo Kraisch, s/n	Vila do Salto	3377-1447
Alambique	Ind.Com. de Aguardente Spézia	Luís Alves	R.José Kraisch, 450	Vila do Salto	3377-1170
Alambique	Ind.Com. de Cachaça Bylaardt	Luís Alves	Estrada Geral Braço Serafim	Braço Serafim	3377-1809
Alambique	Osmar Leonardo Schmitz	Luís Alves	R.Nicolau Schimit	Vila do Salto	3377-1569
Alambique	Ind.Com. de Cachaça Schopping	Luís Alves	Estrada Geral Rio Canoas	Rio Canoas	9994-7764
Alambique	Domingos Rossi	Luís Alves	Estrada Geral Braço do Bugre	Ribeirão Bugre	X
Alambique	Ivo Afonso Kammer	Luís Alves	Estrada Geral Braço Comprido	Braço Comprido	3377-1092
Shopping	Shopping Gravatá,	Navegantes	R. Waldemar Bornhausen, s/n	Gravatá	3342-6663
Bazar	RD Bijuterias	Navegantes			X
Bazar	Margareti C. Dos Santos	Navegantes			X
Bazar	Bazar Inês Trevisan Pignat	Navegantes			X
Bazar	Bazar Jorge L.Bregles Amarante	Navegantes			X
Bazar	Bazar Kátia da Costa	Navegantes			X
Bazar	Bazar MTS Kuhnen	Navegantes			X
Artesanato	Artesanatos Gravata Ltda	Navegantes		Gravatá	X
Artesanato	Engenho do Artesanato	Penha	Av. Itapocorói	Armação	9172-9634

Artesanato	Artesanato Catarinense	Penha	BR 101, Km 110	São Nicolau	9911-4752
Artesanato	Loja de Artesanato Via 101	Penha	Br 101, Km 110	São Nicolau	3342-4355
Souvenirs	Loja Toalhas Catarinense	Penha	Br 101, km 105	São Francisco de Assis	3347-1245
Souvenirs	Loja Feira das Toalhas	Penha	Br 101, Km 106	São Cristovão	3391-5908
Souvenirs	Loja Casa das Toalhas	Penha	Br 101, Km 107	São Cristovão	3391-5906
Shopping	Shopping e Clube Porto das Águas	Porto Belo	Rodovia SC 412, Km 2, 1499		3369-8000
Shopping	Shopping Dolce Vitta	Porto Belo	Av. Gov. Celso Ramos	Centro	X
Centro Comercial	Villa de Porto Belo	Porto Belo	Av. Gov. Celso Ramos	Centro	X
Artesanato	Mar Sul Artesanato	Porto Belo	Av. Gov. Celso Ramos, 3510	Centro	3369-5385
Artesanato	Arte Celular	Porto Belo	Av. Gov. Celso Ramos, 3160	Centro	3369-9157
Artesanato	Mar Doce Lar	Porto Belo	Av. Gov. Celso Ramos, 2294	Centro	3369-4099

Figura 295 – Relação dos principais empreendimentos de compras diversas / souvenirs – AMFRI
Fonte:Pemti(2006).

1.3.2.1 Empreendimentos de Moda Praia e Moda Íntima – Ilhota

Descrição geral	
Modalidade	Nome
Moda Intima	Ameixa Preta
Moda Intima/Praia	Afro Latino Confecções
Moda Intima	Arte Intima Lingerie/JT
Linha Fitness	Brazil One Sport Wear
Moda Intima	Carla Fernanda Moda Íntima
Moda Intima	D Lume Lingerie e Moda Intima
Moda Praia	Dal Costa Maiôs e Biquínis
Pijamas	Danchelvi Pijamas

Moda Intima	DelicacY Moda Íntima
Moda Intima	Delírios Moda Intima
Moda Intima	Desejo Moda Íntima?J@J Confecções
Moda Intima	Dialins
Moda Intima	Diara Moda Intima
Moda Praia/Fitness	Ducel Biquínis
Moda Intima/Praia	Dula Confecções
Moda Intima	Dy France Ltda
Moda Intima/Praia	Elios
Moda Intima	Eloeth Lingeries
Moda Intima	Estilo Lingerie
Moda Intima/Praia	Gabrielly Moda Íntima
Moda Praia	Ilha's Rio
Moda Intima	Instinto Feminino Moda Intima
Moda Intima	Isabela Lingerie
Moda Intima	Ise Moda Intima
Pijamas	Kanto Intimo Pijamas
Moda Intima/Praia	Lingerie Crislaine Moda Intima
Moda Intima	Luleca Moda Intima
Moda Intima	Márcia Lingerie
Moda Intima	Mardu Biquínis
Moda Intima	Milenotti Lingerie
Moda Intima/Praia	Morena Bakana Bikini e Lingerie
Moda Intima	Nara New Line Moda Intima
Moda Intima/Praia	New Star Lingerie Biquínis e Cuecas
Moda Intima	Opção Moda Intima Masculina
Moda Intima	Presuntus Dei Moda Intima
Moda Praia	Pink Dolpitin
Moda Intima	Posologia Lingerie
Moda Intima/Praia	Rio Acu Moda Praia & Intima
Moda Praia	Rosa dos Ventos Moda Praia

Moda Intima	Sensual Moda Intima
Moda Intima	Sono Feliz Pijamas de Cetim e Malha
Moda Intima	Victória Lingerie

Figura 296 – Relação dos empreendimentos de Moda Íntima e Moda Praia de Ilhota, localizados na Rod. Jorge Lacerda.

Fonte:Pemti(2006).

1.3.3 Bancas / Fotos e Filmes / Locadoras

Bancas / Fotos e filmes / Locadoras					
Descrição geral		Endereço			
Modalidade	Nome	Cidade	Rua	Bairro	Telefone
Banca	Tio Patinhas	Balneário Camboriú	Av. Atlântica, 1350	Centro	363-2920
Banca	Banca do Zé	Balneário Camboriú	Av. Brasil, 3075 - Pátio Supermercado Mini Preço	Centro	361-9019
Banca	Banca	Balneário Camboriú	Av. Brasil, 2354 sl. 03	Centro	366-5806
Banca	Revistaria Sol e Mar	Balneário Camboriú	Av. Da Lagoa, s/n	Centro	
Banca	Banca de Revistas Scala	Balneário Camboriú	Av. Brasil, 360 sl. 02	Centro	360-6826
Banca	Revistaria Visão	Balneário Camboriú	Av. Brasil, 313	Centro	360-8923
Banca	Jornais e Revistas	Balneário Camboriú	Rua 1500, 280 sl. 02	Centro	363-6889
Banca	Banca s/denominação	Balneário Camboriú	Rua 1500, 776	Centro	363-0180
Banca	Baúca da Praça	Balneário Camboriú	Av. Da Lagoa, esq. Av. Alvin Bauer	Centro	
Banca	Revistaria Brasil	Balneário Camboriú	Av. Brasil, 2881 sl. 06	Centro	366-3425
Banca	Sebo Boa Idéia	Balneário Camboriú	Av. Do Estado, 3539 sl. 025	Centro	9102-5086
Banca	Diana	Balneário Camboriú	Av. Do Estado, esq. Rua 951	Centro	366-2373
Banca	A	Balneário Camboriú	Av. do Estado, 3351 sl. 08	Centro	
Banca	Banca 1500	Balneário Camboriú	Rua 1500, 376	Centro	363-1042

Banca	Banca 3ª Avenida	Balneário Camboriú	3ª Avenida, 382	Centro	
Banca	Banca Brasil	Balneário Camboriú	Av. Brasil, 2710	Centro	367-0292
Banca	Banca de Jornais e Revistas	Balneário Camboriú	3ª Avenida s/nº (entre Ruas 620/700)	Centro	
Banca	Banca do Cachorro	Balneário Camboriú	Rua 3100, 855 sl. 13	Centro	361-6636
Banca	Banca do Leto	Balneário Camboriú	Av. Brasil, 1271 Shop. Atlântico	Centro	367-0991
Banca	Banca do Shopping	Balneário Camboriú	Av. Brasil, 2031 sl. 06 B	Centro	9991-6280
Banca	Banca L' América	Balneário Camboriú	Av. Brasil, 887	Centro	264-1561
Banca	Globo	Balneário Camboriú	Av. Brasil, 1640 sl. 04	Centro	367-0783
Banca	Itália Jornais e Revistas	Balneário Camboriú	Av. Central, 335	Centro	363-3008
Banca	Real	Balneário Camboriú	3ª Avenida, esq. Rua 1500	Centro	9909-1972
Banca	Revistaria e Livraria Zélo	Balneário Camboriú	Av. Central, 134 sl. 04	Centro	367-1385
Banca	Revistaria Rafa	Balneário Camboriú	Av. Brasil, 2368 sl. 01	Centro	366-5806
Banca	Silveira	Balneário Camboriú	Av. Brasil, 1413	Centro	363-4108
Banca	Banca Rodoviária	Balneário Camboriú	Av. Santa Catarina, 347 sl. 16 - Rodoviária	Dos Estados	367-2666
Banca	Millenium	Balneário Camboriú	3o Avenida, esq. C/2500	Centro	3366-3932
Banca	Banca Tomelin	Balneário Piçarras	Av. Nereu Ramos, 597	Centro	3345-0276
Banca	Ilha Bela	Balneário Piçarras	Av. Nereu Ramos	Centro	3345-3789
Banca	Banca Fases da Lua	Balneário Piçarras	Av. Nereu Ramos, 411	Centro	3345-2469
Banca	Manoel J Silva	Bombinhas	Av.Ver. Manoel J.Santos, 34 S 1	Centro	3369-2696
Banca	Revistaria Manoel J. Silva	Bombinhas	Av.Ver. Manoel J.Santos, 34 S 2	Centro	3369-2696
Banca	Leitura Expressa	Bombinhas	R. Leopoldo zalin, 265	Praia de Bombas	3369-1112
Banca	Lira	Bombinhas	Av. Ver. Manoel J. Santos	Centro	
Banca	Renate Jornais e Revistas	Camboriú	R.Cor.Benjamin Vieira, 57 Ap 7	Centro	3365-2948
Banca	Folha De Camboriu	Camboriú	R.Cor.Benjamin Vieira, 57 Ap 7	Centro	3365-0539
Banca	Não observado	Ilhota			

Banca	Banca Cultura & Hobby	Itajaí	R.Indaial, 1730 S 2	São João	3045-2245,
Banca	Jacqueline Emiko Yonegura Pereira	Itajaí	R. Samuel Heusi, 234 S 4	Centro	3346-7465
Banca	Remicio L Goncalves	Itajaí	R. Camboriu	Centro	3349-8118
Banca	Banca Iça-Mirim	Itajaí	R. Uruguai, 471	Centro	3344-3731
Banca	Revistaria Fernanda Ltda	Itajaí	R. João Bauer, 155	Centro	3349-7235
Banca	Revistaria Rodoviária	Itajaí	Av. Adolfo Konder, 1201	São Vicente	3248-8042
Banca	Banca Ponto Chic	Itapema	Av.Nereu Ramos, 3126 S 4	Meia Praia	3267-0175
Banca	Revistaria Meia Praia	Itapema	Av.Nereu Ramos, 3875 S 1	Meia Praia	3368-7189
Banca	Com. De Jornais e Revistas Adami	Itapema			3368-2379
Banca	Não observado	Luís Alves			
Banca	Banca do Ferry Boat	Navegantes	Prox. Ferry Boat	Centro	X
Banca	Banca de Lenyr S. Candido	Navegantes	Av. João Sacavem, 367	Centro	X

Banca	Itapocoroy Serviços Ltda	Penha	R.Inácio F. de Souza, 95	Armação	3345-6769
Banca	Banca de Revista e Locadora JM	Penha	Rua Timóteo P. Flores, 4044	Centro	X
Banca	Livraria Oceanica	Porto Belo	Av.Gov.Celso Ramos, 2038 S 4	Centro	3369-4450
Laboratório fotográfico	Fotos Barra Sul	Balneário Camboriú	Av. Atlântica, 6006 sl. 17	Barra Sul	360-0442
Laboratório fotográfico	Alfa Bras	Balneário Camboriú	Av. Brasil, 3075	Centro	367-0997
Laboratório fotográfico	Alfa Brás M. A. Loja do Gorila	Balneário Camboriú	Av. Central, 170 sl. 02	Centro	366-4066
Laboratório fotográfico	Cine Câmera	Balneário Camboriú	Rua 700, 20 esq. Av. Central	Centro	363-5851
Laboratório fotográfico	Cine Foto Carlos	Balneário Camboriú	Av. Brasil, 360 sl. 04	Centro	366-3533
Laboratório fotográfico	Cine Foto Maфра	Balneário Camboriú	Av. Brasil, 360	Centro	3360-7929
Laboratório fotográfico	Color Center	Balneário Camboriú	Av. Brasil, 1853	Centro	367-1898
Laboratório fotográfico	Color Zoom	Balneário Camboriú	Av. Brasil, 1661 esq. Calçadão	Centro	360-7929
Laboratório fotográfico	Color Zoom	Balneário Camboriú	Av. Central, 134	Centro	367-3495
Laboratório fotográfico	Dei Fotos	Balneário Camboriú	Av. Do Estado, 2721	Centro	264-6279
Laboratório fotográfico	Estúdio Bols Rock	Balneário Camboriú	Av. Brasil, 1500 3º piso	Centro	367-2454

Laboratório fotográfico	Estúdio Dr. Pictures	Balneário Camboriú	Av. Brasil, 3497 sl. 06	Centro	361-8455
Laboratório fotográfico	Foto Lab	Balneário Camboriú	Av. Central, Ed. Ana Maria, sl. 03	Centro	367-7570
Laboratório fotográfico	Foto Studio Marinho	Balneário Camboriú	Rua 2380, 72	Centro	363-2438
Laboratório fotográfico	Fuji Film	Balneário Camboriú	Rua 51, 120 sl. 01 esq. Rua 57	Centro	366-3123
Laboratório fotográfico	Fuji Film Profissional	Balneário Camboriú	Av. Central, 170	Centro	367-1328
Laboratório fotográfico	Iris Color	Balneário Camboriú	Av. Central, 46	Centro	367-1930
Laboratório fotográfico	Iris Color	Balneário Camboriú	Av. Brasil, 1670	Centro	367-5387
Laboratório fotográfico	Jóia Minilab	Balneário Camboriú	Av. Brasil, 1259 sl. 02	Centro	367-1328
Laboratório fotográfico	Leal Color	Balneário Camboriú	Av. Brasil, 451 sl. 1 esq. Rua 1401	Centro	360-0822
Laboratório fotográfico	Leal Color	Balneário Camboriú	Av. Brasil, 1591	Centro	367-1174
Laboratório fotográfico	Leal Color	Balneário Camboriú	Rua 51, 120 sl. 01	Centro	
Laboratório fotográfico	Loja do Gorila - FUJI FILM	Balneário Camboriú	Av. Central, 170	Centro	367-1322
Laboratório fotográfico	Nero Color	Balneário Camboriú	Av. Central, 413 sl. 06	Centro	9116-2672
Laboratório fotográfico	Photo Center Camboriú	Balneário Camboriú	Av. Brasil, 2633	Centro	363-5919
Laboratório fotográfico	Photo Center Camboriú	Balneário Camboriú	Av. Brasil, 820 sl. 02	Centro	
Laboratório fotográfico	Photo Lab	Balneário Camboriú	Av. Central, s/n°	Centro	367-2348
Laboratório fotográfico	Profilm	Balneário Camboriú	Av. Brasil, 1117	Centro	363-1232
Laboratório fotográfico	Real Color	Balneário Camboriú	Av. Brasil, 1830	Centro	367-2390
Laboratório fotográfico	Universal	Balneário Camboriú	3ª Avenida, 686	Centro	367-3336
Laboratório fotográfico	Cine Foto Carlos	Balneário Camboriú	Av. do Estado, 2440	Das Nações	360-9939
Laboratório fotográfico	Estúdio CEZ	Balneário Camboriú	Av. Palestina, 461 sl. 02	Das Nações	9112-5920
Laboratório fotográfico	Estúdio Fotos Tropical	Balneário Camboriú	Rua Bélgica, 118	Das Nações	366-6807
Laboratório fotográfico	Jorge Moura Fotografias	Balneário Camboriú			3367-7304
Laboratório fotográfico	Laboratório Fotográfico Copcolor Ltda	Balneário Piçarras	Rua Antonio Quintino Pires, 63	Centro	3347-0801
Laboratório fotográfico	Foto Imagem	Bombinhas	Av. Ver. Manoel J. Santos, 452	Pr Bombinhas	3369-2882
Laboratório fotográfico	Print Color	Bombinhas	Av. Leopoldo Zarlíng, 1220 S 4	Bombas	3393-6502
Laboratório fotográfico	Print Color	Bombinhas	Av. Ver. Manoel J. Santos, 992	Pr Bombinhas	3369-2301
Laboratório fotográfico	Valdir L. Muller Filho	Bombinhas	Av. Ver. Manoel J. Santos, 903 S 2	Pr Bombinhas	3369-0203
Laboratório fotográfico	Foto Muller Color	Bombinhas	Avenida Leopoldo Zarlíng S 1	Bombas	3369-1172
Laboratório fotográfico	Cine Foto Bete Ltda	Camboriú	R. Gustavo Richard, 120	Centro	3365-3042

Laboratório fotográfico	Cine Foto Camboriu	Camboriú	R.Maria Gloria Pereira, 48 S 2	Centro	3365-3651
Laboratório fotográfico	Não observado	Ilhota			
Laboratório fotográfico	Beline Video Foto Som	Itajaí	R. Hercilio Luz, 381	Centro	3348-3333
Laboratório fotográfico	Bellini Laboratorios Fotograficos	Itajaí	R. Alberto Werner, 101	VI Operaria	3348-3211
Laboratório fotográfico	Color Zoom Laboratorio Cinefotografico	Itajaí	R. Gil Stein Ferreira, 273	Centro	3348-3019
Laboratório fotográfico	Color Center	Itajaí	R. Uruguai, 472 S 2	Centro	3348-1464
Laboratório fotográfico	Corona Fotografias	Itajaí	R. Hercilio Luz, 620	Centro	3348-5963
Laboratório fotográfico	Reis Felipe Laboratorio Fotografico Ltda	Itajaí	R. Brusque	Centro	3241-3323
Laboratório fotográfico	Fotografia & Filmagens Lider	Itajaí	R. Estefano Jose Vanolli, 1244	Sao Vicente	3241-2122
Laboratório fotográfico	Studio 1 Producoes Fotograficas Ltda	Itajaí	R. Hercilio Luz, 381 S 105	Centro	3348-1999
Laboratório fotográfico	Suze Bellini	Itajaí	R. Hercilio Luz, 53	Centro	3348-5554
Laboratório fotográfico	Flash Color Laboratorio Fotografico Ltda	Itajaí	R. Indaial, 876 S 1	Sao Joao	3349-3464
Laboratório fotográfico	Floresta Negra Fotos Filmagens	Itajaí	R. Cecilia Brandao, 35	Fazenda	3349-2425
Laboratório fotográfico	Gentil Cine Foto	Itajaí	R.Odilio Garcia, 689	Cordeiros	3341-1285
Laboratório fotográfico	Top Foto Imagem	Itajaí	R.Hercilio Luz, 620 S 4	Centro	3348-0360
Laboratório fotográfico	Vitor H Fotografias	Itajaí	Av. 7 De Setembro	Fazenda	3349-0009
Laboratório fotográfico	Photo e Cia	Itajaí			3241-5059
Laboratório fotográfico	Foto Hauss	Itajaí	R. Estefano J. Vanolli, 835	São Vicente	3241-2848
Laboratório fotográfico	Look Vídeo	Itajaí	Av. Marcos Konder, 503	Centro	3348-5266
Laboratório fotográfico	Realcolor	Itajaí		Centro	X
Laboratório fotográfico	Felippe & Felipe Ltda	Itapema	Av. Nereu Ramos, 4890	Meia Praia	3368-4085
Laboratório fotográfico	Foto Sérgio Revelação em 1 Hora	Itapema	Av. Nereu Ramos, 163	Meia Praia	3368-2514
Laboratório fotográfico	Printcolor Lab.Fotográfico	Itapema	Av. Nereu Ramos, 4410	Meia Praia	3368-8137
Laboratório fotográfico	Brasil Foto Imagem	Itapema	Av. Nereu Ramos, 660	Meia Praia	3368-5637
Laboratório fotográfico	Color Center	Itapema	Av. Nereu Ramos, 3333	Meia Praia	3368-7656
Laboratório fotográfico	Iris Color	Itapema	Av. Nereu Ramos, 3742	Meia Praia	3267-0208
Laboratório fotográfico	Print Color Lab. Fotográfico	Itapema	Av. Nereu Ramos, 179	Meia Praia	3368-2503
Laboratório fotográfico	Realcolor	Itapema			3368-8279

Laboratório fotográfico	Estúdio Fotográfico Rech	Luís Alves	Rua Prof. Simão Hess, 32	Vila do Salto	
Laboratório fotográfico	Lr Comercio E Laboratorio Fotografico	Navegantes	Pç Nossa Senhora Navegantes	Centro	3342-3658
Laboratório fotográfico	Ketifoto	Navegantes	R.Francisco Paula Seara, 74	Sao Paulo	3319-4265
Laboratório fotográfico	Foto Luz Ltda	Navegantes	Rua Orlando Ferreira, 2347	Machados	3319-6715
Laboratório fotográfico	Nina Fotos	Navegantes	Rua Jos´F.Laurindo, 1314	São Domingos	3342-4520
Laboratório fotográfico	Foto Wilson	Navegantes	R. João Sacaven, 367 - sl 13	Centro	3319-4135
Laboratório fotográfico	Leandro Foto Color	Penha	Av. Itapocoroi, 2336	Centro	3345-6763
Laboratório fotográfico	Foto PenhaColor	Penha	Av. Eugenio Krause, 2280	Centro	3345-8949
Laboratório fotográfico	Foto Ramos	Porto Belo	Av.Gov.Celso Ramos, 2615	Centro	3369-4068
Vídeo Locadora	World Vídeo Locadora	Balneário Camboriú			3367-1491
Vídeo Locadora	Vídeoteca	Balneário Camboriú	Av. Brasil, 802	Centro	3360-3676
Vídeo Locadora	Videorama 2	Balneário Camboriú	R. 1500, 262	Centro	3366-3285
Vídeo Locadora	Vídeo & Cia	Balneário Camboriú	Av. do Estado, s/n	Centro	3363-2385
Vídeo Locadora	Trio Vídeo	Balneário Camboriú			X
Vídeo Locadora	Planet Films Vídeo Locadora	Balneário Camboriú			X
Vídeo Locadora	Locadora Real	Balneário Camboriú	5ª Av, 195 - sl 2		3264-0584
Vídeo Locadora	Domínio Visual DVD	Balneário Camboriú	R. 2500, 2493- SI 11	Centro	3264-6159
Vídeo Locadora	1001 Vídeo Locadora	Balneário Camboriú			X
Vídeo Locadora	Duarte Vídeo	Balneário Camboriú	Rua José Francisco Vitor, s/nº	Barra	361-8556
Vídeo Locadora	Authentic Home Vídeo	Balneário Camboriú	3ª Avenida, 821 sl.02esq.R.1500	Centro	367-5238
Vídeo Locadora	Central Vídeo	Balneário Camboriú	Rua 300, 67 sl. 03	Centro	367-5178
Vídeo Locadora	Cine DVD	Balneário Camboriú	4ª Avenida, 390	Centro	363-3378
Vídeo Locadora	DC	Balneário Camboriú	Rua 1500, 430	Centro	264-5391
Vídeo Locadora	DVD 700	Balneário Camboriú	Rua 700, 60	Centro	3367-0723
Vídeo Locadora	DVD Café	Balneário Camboriú	Rua 1400, 425 sl. 04	Centro	X
Vídeo Locadora	DVD Center	Balneário Camboriú	Av. Brasil, 1480 sl. 48	Centro	363-3378
Vídeo Locadora	DVD Club	Balneário Camboriú	4ª Avenida, 1060	Centro	366-8700
Vídeo Locadora	DVDream	Balneário Camboriú	Av. Alvin Bauer, 255 sl. 02	Centro	9965-9191

Vídeo Locadora	Master Vídeo	Balneário Camboriú	Av. Brasil, 2031	Centro	363-5623
Vídeo Locadora	Scala Vídeo Locadora	Balneário Camboriú	3ª Avenida, 1420 esq. Rua 2800	Centro	366-8715
Vídeo Locadora	Scala Vídeo Locadora	Balneário Camboriú	3ª Avenida, 1420 esq. Rua 2800	Centro	366-8715
Vídeo Locadora	Stock Vídeo	Balneário Camboriú	Av. Brasil, 2300 sl. 01	Centro	360-3444
Vídeo Locadora	Vídeo 3	Balneário Camboriú	Av. Brasil, 2841 sl. 02	Centro	361-1848
Vídeo Locadora	Vídeo 3	Balneário Camboriú	Rua 2000, 897	Centro	366-3836
Vídeo Locadora	Vídeo 3	Balneário Camboriú	Av. Brasil, 2841 sl. 02	Centro	361-1848
Vídeo Locadora	Vídeo Art	Balneário Camboriú	Rua 2500, 1490	Centro	366-6081
Vídeo Locadora	Vídeo Arte	Balneário Camboriú	3ª Avenida, 1195 sl. 02	Centro	366-6081
Vídeo Locadora	Vídeo Center	Balneário Camboriú	Av. Brasil, 1148 sl. 13	Centro	367-5284
Vídeo Locadora	Vídeo Drama	Balneário Camboriú	Rua 1500, 262	Centro	
Vídeo Locadora	Vídeo Locadora JP	Balneário Camboriú	Rua 970, 465	Centro	366-3435
Vídeo Locadora	Vídeo Room	Balneário Camboriú	Rua 3700, 323 sl. 03	Centro	366-0069
Vídeo Locadora	Vídeo Uno	Balneário Camboriú	Av. Brasil, 894 sl. 04 esq. Rua 1061	Centro	367-6707
Vídeo Locadora	Litoral Vídeo Locadora	Balneário Camboriú	Av. Palestina, 700 esq. Rua Jamaica	Das Nações	9133-8318
Vídeo Locadora	Matrix Vídeo Locadora	Balneário Camboriú	Av. Palestina, 461 sl. 05	Das Nações	3360-9192
Vídeo Locadora	Hobby Tape	Balneário Camboriú	5ª Avenida, 1785 sl. 04	Dos Municípios	3264-0635
Vídeo Locadora	Vídeo 1 Locadora	Balneário Camboriú	5ª Avenida, 469	Dos Municípios	366-5744
Vídeo Locadora	Lotos Vídeo Locadora	Balneário Camboriú	Av. Osmar de Souza Nunes, 365 sl. 01	Dos Pioneiros	
Vídeo Locadora	Nova Esperança	Balneário Camboriú	Rua José Alves Cabral, 223	Nova Esperança	366-7555
Vídeo Locadora	Cine Real Vídeos	Balneário Camboriú	5ª Avenida, 45	Vila Real	361-9724
Vídeo Locadora	Hobby Tape Vídeo Locadora	Balneário Camboriú	5ª Avenida, 600	Vila Real	366-4937
Vídeo Locadora	Hobby Tape Vídeo Locadora	Balneário Camboriú	5ª Avenida, 600	Vila Real	366-4937
Vídeo Locadora	JP Vídeo Locadora	Balneário Camboriú	Av. do Estado, 4881	Centro	3366-3435
Vídeo Locadora	Oásis Vídeo Locadora	Balneário Camboriú	Av. Atlântica, 1750 - sl 2	Centro	3367-5129
Vídeo Locadora	Cine Vídeo Locadora	Balneário Piçarras	Av. Nereu Ramos, 259 SI 04	Centro	3345-4259
Vídeo Locadora	Vídeo Locadora Sétima Arte	Balneário Piçarras	Av. Nereu Ramos, 259	Centro	3345-1028
Vídeo Locadora	Ander Dick Films	Balneário Piçarras	Av. Getúlio Vargas, 77	Centro	3345-0155
Vídeo Locadora	Queen Mel Vídeo Locadora	Balneário Piçarras	Av. Nereu Ramos, 263	Centro	3345-2253

Vídeo Locadora	Carol Vídeos	Bombinhas	Av. L. Zarlíng, s/n - sl 2	Bombas	3369-1240
Vídeo Locadora	Dilema Vídeos	Bombinhas	Av. Girassol, 1199	Zimbros	3393-3326
Vídeo Locadora	Locadora de Vídeos e CDs	Bombinhas	Av. Falcão	Bombas	X
Vídeo Locadora	Cine Vídeo	Bombinhas	Av. Ver. Manoel J.Santos,	Centro	3393-6186
Vídeo Locadora	Stra Films	Camboriú	R. Guarapari, 359- sl 2	Tabuleiro	3366-1869
Vídeo Locadora	kastor Vídeo Locadora	Camboriú	R. José F. Bernardo, 897	Areias	3365-2646
Vídeo Locadora	Cassio Duda Vídeo Locadora	Camboriú	R. M. Bandeiras, 355 - sl 2	Monte Alegre	3363-8970
Vídeo Locadora	Alpha Vídeo	Camboriú	R. G. Richard, 17	Centro	365 2265
Vídeo Locadora	DVD Centers	Camboriú	R. Cel. B. Vieira, s/n	Centro	3365-0063
Vídeo Locadora	Hobby Tape Vídeo Locadora	Camboriú	R. Guarapari, 901 - sl 2	Tabuleiro	3366-2889
Vídeo Locadora	Edson N.Weber Vídeo Locadora	Ilhota	Rua Frei Jacinto, 33	Centro	X
Vídeo Locadora	Só DVD Vídeo Locadora	Itajaí	R. Uruguai, 1050 - sl 1	Centro	3344-5976
Vídeo Locadora	Marcos Vídeo Locadora	Itajaí	R. Manoel F. Coelho, 776	São Vicente	3346-9261
Vídeo Locadora	Carlinho Vídeo Locadora	Itajaí	Estrada Geral da Itaipava	Itaipava	3349-9665
Vídeo Locadora	Vídeoteca Vídeo Locadora	Itajaí	R. Brusque, 358	Centro	3349-0764
Vídeo Locadora	Vídeo Locadora Revelação	Itajaí	R. São Paulo, s/n	Cordeiros	3346-9141
Vídeo Locadora	Vídeo Locadora H.L	Itajaí	R. José Pereira Liberato, 656	São João	3349-0019
Vídeo Locadora	Vídeo Locadora P P Silva	Itajaí	R. J. Lopes, s/n	Cordeiros	3246-5712
Vídeo Locadora	Vídeo Locadora A C Mello	Itajaí	R. Palhoça, s/n	São Vicente	3241-4073
Vídeo Locadora	Espaço Vídeo	Itajaí	Av. 7 de Setembro, 2147	Centro	3348-3737
Vídeo Locadora	Cine Arte Vídeo Locadora	Itajaí	R. P.C.Miranda, 1230 - sl 1	São Vicente	3241-4568
Vídeo Locadora	Vídeo Club do Brasil	Itajaí	R. Tijucas, 173	Centro	3348-3565
Vídeo Locadora	Vídeo Um Locadora	Itajaí	R. Estefano José Vanolli, 1240	São Vicente	3241-3106
Vídeo Locadora	Star Vídeo	Itajaí	R. Indaial, 1069	São João	3348-0490
Vídeo Locadora	Planeta Vídeo	Itajaí	Av. 7 de Setembro, 2147	Fazenda	3349-5482
Vídeo Locadora	Fitolandia Vídeo Locadora	Itajaí	R.Alfredo Eick, 555	Barra do Rio	3348-3135
Vídeo Locadora	Hobby Tape	Itajaí	Av. Irineu Bornhausen, 1444	Vila Operária	3348-6520
Vídeo Locadora	Lc Vídeo Locadora	Itajaí	R.Dr R.Shimithausen,1200 - Sl 3	Cordeiros	3341-1674
Vídeo Locadora	Muller Vídeo Locadora	Itajaí	R.Estefano J.Vanolli,1729 - sl 11	São Vicente	3248-1502

Vídeo Locadora	Locadora Casa Branca	Itapema	R. 800, 15-c	Centro	3368-2192
Vídeo Locadora	Imagem Locadora	Itapema	Av. Gov. Celso Ramos, 869	Centro	3268-1144
Vídeo Locadora	Pirata Vídeo Locadora	Itapema	Rua 263, s/n - SI 01	Meia Praia	3368-7521
Vídeo Locadora	Star Vídeo Locadora	Itapema	Rua 250, 83 - SI 05	Meia Praia	3368-6389
Vídeo Locadora	Vídeo Arte Locadora	Itapema	Av. Gov. Celso Ramos, 120 - SI 01	Centro	3368-3525
Vídeo Locadora	VT Vídeo Locadora	Itapema	Av. Nereu Ramos, 187	Meia Praia	3368-2582
Vídeo Locadora	VT Vídeo Locadora	Itapema	Av. Nereu Ramos, 4405	Meia Praia	3368-4167
Vídeo Locadora	KADA Vídeo Locadora	Itapema	Rua 410, 229		X
Vídeo Locadora	Vídeo Locadora Morretes	Itapema	Rua 430 B, 264	Morretes	3368-9161
Vídeo Locadora	Vídeo Locadora Cidade	Itapema	R. 296, 65 - sl 4	Meia Praia	3268-1213
Vídeo Locadora	Paulo Vídeo Locadora	Luís Alves	R. Prof. Simão Hess, 847	Vila do Salto	3377-1353
Vídeo Locadora	Muller Vídeo Locadora	Navegantes	R. Nereu Liberato Nunes, 442	Centro	3319-6577
Vídeo Locadora	SMJ Vídeo Locadora	Navegantes	R. Manoel Moreira Maia, 30	Centro	3319-3703
Vídeo Locadora	Vídeo Locadora Scorpion	Navegantes	R. José F. Laurindo, 1630	São Domingos	3319-4036
Vídeo Locadora	Vídeo Locadora Revelação	Navegantes	R. Prof. José J. Mafra, 7254 - sl 3	Gravatá	3319-1285
Vídeo Locadora	Mania Virtual Locadora	Navegantes	R. José F. Laurindi, 2106		X
Vídeo Locadora	Vídeo Locadora e Fliperama Sol Lene	Navegantes			X
Vídeo Locadora	Pedete Vídeo Locadora	Navegantes			X
Vídeo Locadora	Vídeo Locadora Hélio José Pedro	Navegantes	R. Teodoro Benassi, 87		X
Vídeo Locadora	Arte Vídeo Locadora	Penha	Rua Eugênio Krause, 746	Centro	3345-8883
Vídeo Locadora	JJ Arte e Filmes Ltda	Penha	Rua Inácio F. de Souza, 1597	Gravatá	3345-9466
Vídeo Locadora	Cine Vídeo Locadora	Penha	Av. Nereu Ramos, 259	Centro	3345-4259
Vídeo Locadora	Espaço Vídeo	Penha	Av. Timóteo P. Flores, 3900	Gravatá	3342-8035
Vídeo Locadora	América Vídeo Locadora	Penha	Av. Nereu Ramos, 473- sl 1	Centro	3347-1398
Vídeo Locadora	Dinâmica Vídeo Locadora	Penha	Av. Eugênio Krause, 2276	Armação	X
Vídeo Locadora	Rox Vídeo Locadora	Penha	Rua Santa Lídia	Santa Lídia	X
Vídeo Locadora	Leandro Vídeo Locadora	Penha	Rua Santa Lídia	Santa Lídia	X
Vídeo Locadora	Vídeo Locadora Cobra	Penha	Av. Eugênio Krause	Armação	X

Vídeo Locadora	Vídeo Porto Locadora de Fitas	Porto Belo	Av.Gov.Celso Ramos, 2700	Centro	3369-4749
Vídeo Locadora	Vídeo Sol	Porto Belo	Av.Gov.Celso Ramos	Centro	X
Vídeo Locadora	Vídeo Choque	Porto Belo	Av.Gov.Celso Ramos, 3010	Centro	3369-4936

Figura 297 – Relação das bancas, laboratórios fotográficos e vídeo locadoras – AMFRI

Fonte: Pempti(2006).

1.3.4 Atelier / locais p/ hobbies e trabalhos manuais

Atelier / locais p/ hobbies e trabalhos manuais					
Descrição geral		Endereço			
Modalidade	Nome	Cidade	Rua	Bairro	Telefone
Atelier	Art e Artista	Balneário Camboriú	Rua 1400, 376	Centro	3363-4409
Atelier	Atelier de Pintura	Balneário Camboriú	Rua 904, 365	Centro	3367-0064
Atelier	Atelier de Pintura Jane Mart	Balneário Camboriú	Praça Higino João Pio, 109 sl. 01	Centro	9905-0325
Atelier	Atelier Sandra Gumina	Balneário Camboriú	Rua 904, 365	Centro	3367-0064
Atelier	Canto da Arte	Balneário Camboriú	Rua 904, 578	Centro	3367-0784
Atelier	Celeiro de Pinturas	Balneário Camboriú	3ª Avenida, 252 sl. 01	Centro	3366-3157
Atelier	Criart	Balneário Camboriú	Rua 2850, 33 sl. 03	Centro	3367-2021
Atelier	Decore Pintando	Balneário Camboriú	Av. Brasil, 168	Centro	3360-7850
Atelier	Estrelart Atelier	Balneário Camboriú	Rua 1500, 567	Centro	3367-6803
Atelier	Galeria de Arte F e F	Balneário Camboriú	Av. Brasil, 1151 sl. 10	Centro	3367-1748
Atelier	Laboratório de Artes	Balneário Camboriú	Rua 2500, 426	Centro	9111-7956
Atelier	Pampeana	Balneário Camboriú	Rua 1500, 1044 2º piso	Centro	3367-3524
Atelier	RB Atelier	Balneário Camboriú	Rua 2650, 85	Centro	3361-2017
Atelier	Tela e Painéis	Balneário Camboriú	Rua 2850, 33 sl. 03	Centro	
Atelier	Vícios da Arte	Balneário Camboriú	Rua 620, 476	Centro	3366-1862
Atelier	Arte em Metais	Balneário Camboriú	Rua 1400, 233	Centro	3364-4985
Atelier	Luli Atelier	Balneário Camboriú	Rua 1910, 2016 sl. 01	Centro	3366-6250
Atelier	Nice	Balneário Camboriú	Av. Brasil, 1148 sl. 37 - Camboriú Shopping	Centro	9902-5118

Atelier	Atelier Fino Trato	Balneário Camboriú	Av. Brasil, 1271 - sl1	Centro	3366-7491
Atelier	Espaço da Arte	Balneário Camboriú			3367-5663
Atelier	Feito por Ela	Balneário Camboriú	R. 2970, 644	Centro	3366-0342
Atelier	Mil Idéias Materiais e Cursos	Balneário Camboriú	R. Frei E. Piechozek, 350 - sl 3		3363-2324
Atelier	Sumiêarts	Balneário Camboriú			3367-6815
Atelier	Toque de Arte Atelier	Balneário Camboriú	R.1500, 511 - sl 01	Centro	3264-6839
Atelier	Não observado	Balneário Piçarras			X
Atelier	Clube das Mães	Bombinhas	Av. Ver. Manoel J.Santos	Centro	X
Atelier	Atelier de Pintura	Bombinhas	Av. Ver. Manoel J. Santos	Centro	3369-2350
Atelier	Não observado	Camboriú			X
Atelier	Em formação – Assoc.Art. de Ilhota	Ilhota	R. 21 de Junho, 618	Centro	X
Atelier	Pequeno Brilho Atelier	Itajaí	R. Uruguai, 1050 - sl 4	Centro	3346-2596
Atelier	Atelier Magia	Itajaí	R. Manoel F.Coelho, 234	São Vicente	3248-4931
Atelier	Ateliê K Makô	Itajaí			3348-1114
Atelier	Atelier Muller Telas	Itajaí			3348-3704
Atelier	Atelier Cantinho da Arte	Itajaí			X
Associação de Artesão	Associações de Artesões	Itapema	Av. Nereu Ramos, esq, 266	Centro	X
Atelier	Fundação Cultural Dande Atelier	Itapema	R. 112, 51	Centro	X
Atelier	Ateliê Tramas e Pincéis	Itapema	Av. Nereu Ramos, 3961	Centro	3368-7907
Atelier	Patti e Nina Atelier	Itapema	Av. Nereu Ramos, 4964	Centro	3267-0092
Atelier	Portal das Artes	Itapema	Av. Nereu Ramos, 5277	Centro	3368-0283
Atelier	Armazém das Artes	Itapema	Av. Nereu Ramos, 239 - 39	Centro	3368-8267
Atelier	Artesanato Marítimo	Itapema	Av. Gov. Celso Ramos, 196	Centro	33687234
Atelier	Casa do Artesão	Itapema	AV. Nereu Ramos,esq. 266	Centro	9953-4203
Clube	Clube de Mães e da Terceira Idade	Luís Alves			X

Atelier	Não observado	Navegantes			X
Atelier	Escola profissional da Secretária do Bem Estar Social	Penha		Centro	X
Atelier	Atelier de Patrícia Estivallet – ceramista	Porto Belo	R. Alda Tavares Matias, 288	Centro	3369-9085
Atelier	Atelier de Edmundo Campos - ceramista.	Porto Belo	Estr. Geral do Alto do Perequê	Perequê	3369-5219
Atelier	Atelier de Solange Fogliatto – pintura	Porto Belo	R. João Climaco		3369-8963
Atelier	Ofício das Artes	Porto Belo	Av. Gov, Celso Ramos, 2038-s3	Centro	3369-4709
Atelier	Atelier de Elaine Silveira	Porto Belo	Av. Gov, Celso Ramos, 270	Centro	3369-4125

Figura 298 – Relação de Atelier e locais para hobbies manuais – AMFRI

Fonte: Pempti(2006).

1.3.5 Bibliotecas

Bibliotecas					
Descrição geral		Endereço			
Modalidade	Nome	Cidade	Rua	Bairro	Telefone
Biblioteca	Biblioteca Univali/BC	Balneário Camboriú	5a Avenida, s/n	Dos Municípios	3261-1300
Biblioteca	Biblioteca Municipal Machado de Assis	Balneário Camboriú			3367-4422
Biblioteca	Biblioteca Municipal de Balneário Piçarras	Balneário Piçarras			X
Biblioteca	Biblioteca Pública Municipal Cruz e Souza	Bombinhas	Rua Parati, 236	Praia de Bombinhas	3369-2690
Biblioteca	Biblioteca Municipal Dr. Nereu Ramos	Camboriú	Praça Adolfo Konder, 13	Centro	3365-3387
Biblioteca	Biblioteca da Escola Marcos Konder	Ilhota	R.Almirante Tamandaré, 134	Centro	3343-1210
Biblioteca	Biblioteca Getúlio Vargas – Escola Valério Gomes	Ilhota	R.José G. Bittencourt, s/n	Pedra de Amolar	3343-7040
Biblioteca	Biblioteca Com.Assoc.Moradores Do Baú de Baixo	Ilhota	R.Hercílio Zimmermann, 57	Baú de Baixo	3391-5695

Biblioteca	Biblioteca Central Univali	Itajaí	Rua Uruguai, 508	Centro	3261-1200
Biblioteca	Biblioteca Pública Municipal “Norberto Cândido Silveira Jr”	Itajaí	Rua Heitor Liberato, 1100	Vila Operária	3348-3322
Biblioteca	Biblioteca Municipal Tancredo Neves	Itapema	R. 112 A, 51	Centro	X
Biblioteca	Biblioteca da FAI – Faculdade de Itapema	Itapema			X
Biblioteca	Não Observado	Luís Alves			
Biblioteca	Biblioteca do Sinergia	Navegantes	Sinergia		X
Biblioteca	Casa da Cultura Biblioteca Cruz e Souza	Navegantes	Rau Maria Leonor da Cunha, 422		X
Biblioteca	Biblioteca Municipal de Penha	Penha	R. José João Batista		X
Biblioteca	Biblioteca Municipal	Porto Belo	R. José Guerreiro Filho, sala 02	Centro	X
Biblioteca	Sala verde	Porto Belo	Reserva Morro de Zimbros		X

Figura 299 – Relação de Bibliotecas – AMFRI
Fonte: Penti(2006).

1.3.6 Casas de shows / Danceterias / Clubes

Casas de shows / Danceterias / Clubes					
Descrição geral		Endereço			
Modalidade	Nome	Cidade	Rua	Bairro	Telefone
Casa de show GLS	New Heaven (GLS)	Balneário Camboriú	Av. Brasil, s/nº eq. Rua 3700	Centro	3248-0031
Casa de show GLS	London (GLS)	Balneário Camboriú	Av. do Estado, s/nº	Arribá	X
Casa de show Privê	Soltando a Franga	Balneário Camboriú	Rua São Paulo, 969	Dos Estados	3363-2452
Casa de show Privê	Brazilian Girls	Balneário Camboriú	Av. Marginal Oeste, eq. Rua Curitibanos	Dos Municípios	3264-1809
Casa de show Privê	Virtual Café	Balneário Camboriú	Rua Biguaçu, 384 eq. 5ª Avenida	Dos Municípios	3363-7466
Casa de show Privê	Camenas Swing Clube	Balneário Camboriú	5ª Avenida s/nº	Vila Real	3366-0446

Casa de show Privê	Liberty Club (Somente Casais)	Balneário Camboriú	Rua Dom Francisco, 155	Vila Real	3367-1283
Casa de show Privê	Scorpiu's	Balneário Camboriú	5ª Avenida s/nº	Vila Real	3367-0113
Casa de show Privê	Castelo Dom Augusto	Balneário Camboriú	Av. Santa Catarina, 800		3263-1838
Casa noturna	Arena	Balneário Camboriú	Av. do Estado, s/nº lado Rancho Brasil	Ariribá	X
Casa noturna	Clube dos Coroas	Balneário Camboriú	Av. do Estado, 1200	Ariribá	3363-7065
Casa noturna	Rancho Brasil	Balneário Camboriú	Av. do Estado, 766	Ariribá	3360-0101
Casa noturna	Armazém Bar	Balneário Camboriú	Av. Atlântica, 4646	Centro	3361-8692
Casa noturna	Aya Napa	Balneário Camboriú	Av. Atlântica, s/nº esq. Rua 4900	Centro	X
Casa noturna	Baturité Divine	Balneário Camboriú	Av. Atlântica, 5900	Centro	3367-7978
Casa noturna	Case Eletronic Music	Balneário Camboriú	Av. Atlântica, 5650 esq. Rua 4700	Centro	3361-1516
Casa noturna	Cervejaria Mein Bier	Balneário Camboriú	Av. Atlântica, 4450	Centro	3367-4101
Casa noturna	Club Roda Brasil	Balneário Camboriú	Av. Marginal Leste, s/nº	Centro	3361-5858
Casa noturna	Djun Music Place	Balneário Camboriú	Rua 4500, s/nº	Centro	3361-1516
Casa noturna	Ibiza	Balneário Camboriú	Av. Atlântica, s/nº esq. Rua 4900	Centro	3361-5318
Casa noturna	Live Bar	Balneário Camboriú	Av. Normando Tedesco, s/nº esq. Rua 4800	Centro	X
Casa noturna	Metrô Piano's Bar	Balneário Camboriú	Av. Brasil, s/nº esq. Rua 1931	Centro	3360-0142
Casa noturna	Open Bar	Balneário Camboriú	Av. Atlântica, s/nº	Centro	X
Casa noturna	Paris Night Club	Balneário Camboriú	Av. Brasil, 2031	Centro	3366-5705
Casa noturna	Roda Brasil	Balneário Camboriú	Av. Marginal Leste, s/nº	Centro	3361-5858
Casa noturna	Up Music	Balneário Camboriú	Av. Central - Anexo Ao Hotel Miramar	Centro	3367-7074
Casa noturna	Obvio	Balneário Camboriú	Rua José Manir Luca - Anexo ao Atlântico Praia Casino Hotel	Praia Brava	3366-7891
Casa noturna	Bar Café Paris	Balneário Camboriú			3363-638
Casa noturna	Jardim do Éden	Balneário Camboriú			3361-5519
Casa noturna	Meeting Point	Balneário Camboriú			3368-4446
Casa Noturna	Bali Hai Summer Club	Balneário Piçarras	Av. Nereu Ramos, 2970	Centro	9115-6943
Casa Noturna	Praia Brasil Bar e Boate	Balneário Piçarras	Av. José T. de Macedo, s/n	Centro	X
Casa Noturna	Nosso Quintal Piçarras	Balneário Piçarras	Av. José T. de Macedo, nº 24	Centro	9989-5576
Clube Associativo	Iate Clube Piçarras	Balneário Piçarras	Av. Ver. João F. Figueredo, 100	Centro	3345-3929

Casa noturna	América Mix	Bombinhas	Av. Falcão	Bombas	3369-1505
Casa noturna	Club Casarão	Bombinhas	Av. Falcão	Bombas	3369-1505
Casa noturna	Mentaway	Bombinhas	Av. Diamante	Mariscal	3393-4480
Casa noturna	Maui Bar	Bombinhas	Av. Água Marinha	Centro	X
Clube Associativo	Clube Palmeiras	Camboriú	Rua Getúlio Vargas, s/n	Centro	X
Casa noturna	Malbec Disco Bar	Ilhota	Estrada do Baú		X
Salão	Salão CTG de Ilhota	Ilhota			3343-1398
Casa Noturna	Kubanakan Ceará Neto	Itajaí	Rua Reinaldo Shimithausen, 302	Cordeiros	3348-3706
Casa Noturna	Club Dalas	Itajaí		Cordeiros	3348-3890
Casa Noturna	New Heaven	Itajaí			3248-0653
Casa Noturna	Óbvio Litoral Bar e Danceteria	Itajaí	R. José M. Vieira, 2110	Brava	3366-7891
Casa Noturna	Warung Beach Club	Itajaí	R. José M. Vieira, s/n	Brava	3349-2957
Casa de Show Privê	News Wiskeria	Itajaí	R. Poeta Bento Nascimento, 48	Cordeiros	3246-4937
Clube Associativo	Cabeçudas late Clube	Itajaí	Rua Samuel Heusi Jr	Cabeçudas	3348-7066
Clube Associativo	Sociedade Guarani	Itajaí	Rua: Hercílio Luz, 113	Centro	3348-8679
Clube Associativo	Sociedade Beneficente Sebastião Lucas	Itajaí	Rua Alfredo Trampowski, 100	Vila Operária	
Clube Associativo	Kennel Clube Itajaí	Itajaí	Rua Uruguai, 621	Fazenda	3348-2938
Clube Associativo	Sociedade Recreativa e Cultural da Vila	Itajaí	Rua Alfredo Trampowski, s/n	Vila Operária	3348-0810
Clube Associativo	Sociedade Recreativa Itaipava	Itajaí	Estrada Geral de Brusque	Itaipava	9987-15598
Clube Associativo	Sociedade Cultural e Assistencial Tiradentes	Itajaí	Rua José Pereira Liberato, 437	São João	3348-0382
Clube Associativo	Sociedade Recreativa da Fazenda	Itajaí	Rua Florianópolis, 100	Fazenda	3348-9238
Clube Associativo	Sociedade Clube Náutico Almirante Barroso	Itajaí	Rua Almirante Barroso, s/n	Centro	3348-2203
Clube Associativo	Sociedade Grêmio XXI de Julho	Itajaí	Rua Blumenau, 609	São João	3348-0692
Casa de Show Privê	Neeting Point Tati	Itapema	Jardim Praia Mar,		3368-4446
Casa GLS	Chácara New Heaven (incluído)	Itapema	Rua 900, nº 1300	Sertãozinho	
Clube Associativo	CTG Tropeiros do Litoral	Itapema	Rua 708, s/n - Várzea		
Clube Associativo	Sociedade Esportiva Itapema - SEI	Itapema	Rua Geral do Areal, s/n		

Clube Associativo	Clube Recreativo Clube Tudo por Amor	Itapema	Estrada G.Sertão		
Clube Associativo	Sociedade Esportiva e Recreativa Amigos de Luís Alves - SERAL	Luís Alves			
Clube Associativo	Soc. Esportiva e Recreativa Duque de Caxias	Luís alves	Estrada do Braço do Francês		X
Clube Associativo	Clube Recreativo 18 de maio	Navegantes	R. Prof. José J.Mafra, 8689		3342-6216
Clube Associativo	Navemar Clube de Praia e Campo	Navegantes	R. Nereu Liberato Nunes, s/n		3319-4955
Clube Associativo	Sociedade Estivadores Esporte Clube	Navegantes	R. Adolfo Manoel Toledo, 40		3319-0339
Casa noturna	Bailão Silva Lanches	Penha	Av. Eugênio Krause		X
Casa noturna	Djoop Beats	Penha	Av. Itapocorói, 42	Armação	X
Casa noturna	Lalupe Bar Nau	Penha	Av. Elizabeth konder Reis, 26		X
Bar	Bar do Nelson	Penha	Av. Beira Mar	Praia Grande	X
Casa Noturna	Bali Hai Summer Club	Porto Belo	Rodovia SC 412		
Casa Noturna	Velho Oeste	Porto Belo		Perequê	
Clube Associativo	late Clube Porto Belo	Porto Belo			3369-4333

Figura 300 – Relação de Casa de Shows / Danceterias / Clubes – AMFRI
Fonte:Pemti(2006).

1.3.7 Salas de exposições / Galerias de arte / Museus

Salas de exposições / Galerias de arte / Museus					
Descrição geral		Endereço			
Modalidade	Nome	Cidade	Rua	Bairro	Telefone
Galeria de arte	Galeira de Arte Z e Z	Balneário Camboriú	Av. Brasil, 1151, sl. 10	Centro	3367-1748

Galeria de arte	Loja de Quadros	Balneário Camboriú	Av. Brasil, 1271 sl. 08 QL - Shopping Atlântico	Centro	X
Galeria de arte	Maria Glória Galeria de Arte	Balneário Camboriú	Rua 701, 23 sl. 03	Centro	3366-1512
Galeria de arte	Traços da Bahia	Balneário Camboriú	Rua 101, 120 - sl 9	Centro	3348-9884
Galeria de arte	Guido Heuer	Balneário Camboriú			3264-6596
Galeria de arte	Galeria Municipal de Artes	Balneário Camboriú			3366-5491
Museu	Arquivo Histórico Balneário Camboriú	Balneário Camború	R. 2412, s/n		3264-5706
Museu	Parque Cyro Gevaerd - Parque da Santur	Balneário Camború	Santur		3367-0033
	Não observado	Balneário Piçarras			X
Museu	Museu Aquario Marinho	Bombinhas	Rua José Amandio		9974-7791
Museu	Museu Casa di Homem do Mar	Bombinhas	Av. Falcão s/n	Bombas	X
	Não observado	Camboriú			X
	Não observado	Ilhota			X
Galeria de arte	Galeria Municipal de Artes	Itajaí	R. Lauro Müller, 53	Centro	3349-1214
Galeria de arte	Rembrandt Artes	Itajaí			3348-0109
Galeria de arte	Casa da Cultura Dide Brandão	Itajaí			3349-1665
Galeria de arte	Traços da Bahia	Itajaí	R.Samuel Heusi, 234 - sl 46	Centro	3348-9884
Museu	Museu Genésio Miranda Lins	Itajaí	Rua Hercílio Luz, 233	Centro	3348-1335
Museu	Arquivo Histórico Itajaí	Itajaí	R. Lauro Muller, s/n	Centro	3348-1335
	Não observado	Itapema			X
	Não observado	Luís Alves			X
	Não observado	Navegantes			X
Museu	Porto Amado	Penha	R.Eng.Laerte Tavares		3398-0038

Sala de Exposições	Secretaria de Turismo de Porto Belo	Porto Belo	Secretaria de Turismo		X
--------------------	-------------------------------------	------------	-----------------------	--	---

Figura 301 – Relação de Sala de Exposições / Galerias de Arte / Museus – AMFRI

Fonte: Pempti(2006).

1.3.8 Cinemas eTeatros

Cinemas eTeatros					
Descrição geral		Endereço			
Modalidade	Nome	Cidade	Rua	Bairro	Telefone
Cinema	Cinema Atlântico 1	Balneário Camboriú	Av. Brasil, 1271 sl. PA 10 - Shopping Atlântico	Centro	3366-1580
Cinema	Cinema Atlântico 2	Balneário Camboriú	Av. Brasil, 1271 sl. PA 10 - Shopping Atlântico	Centro	3366-1580
Cinema/teatro	Centro de Eventos Itáia	Balneário Camboriú	Av. Central, 335	Centro	3367-8140
	Não observado	Balneário Piçarras			
	Não observado	Bombinhas			
	Não observado	Camboriú			
	Não observado	Ilhota			
Cinema	Arcoíres Cinema	Itajaí	Rua Samuel Heusi, 234	Centro	3348-0971
Teatro	Teatro Adelaide Konder - UNIVALI	Itajaí	Rua Uruguai, 458	Centro	3341-7500
Teatro/clube	Teatro da Sociedade Guarani	Itajaí	Rua Hercílio Luz, 113	Centro	3348-8679
Teatro	Teatro da Casa da Cultura	Itajaí	Rua Hercílio Luz, 323	Centro	3349-1665
Teatro	Teatro Municipal de Itajaí	Itajaí	Rua Gregório Chaves, 111	Fazenda	3349-6447
Cinema	Arcoiris Cine Russi I	Itapema	Shopping Russi e Russi	Meia Praia	3268-0259
Cinema	Arcoiris Cine Russi II	Itapema	Shopping Russi e Russi	Meia Praia	3268-0259

	Não observado	Luís Alves			
Cinema	Shopping Gravatá,	Navegantes	R. Waldemar Bornhausen, s/n	Gravatá	3342-6663

Figura 302 -Relação de Salas de Cinema / Teatro – AMFRI

Fonte: Pemti(2006).

1.3.9 Parques de diversões temáticos / Complexo turístico

Parques de diversões temáticos / Complexo turístico					
Descrição geral		Endereço			
Modalidade	Nome	Cidade	Rua	Bairro	Telefone
Complexo turístico	Complexo Cristo Luz	Balneário Camboriú	Rua Indonésia, 800	Das Nações	367-4042
Complexo turístico	Parque Unipraias	Balneário Camboriú	Av. Atlântica, 6006	Barra Sul	367-0493
Centro de eventos	Parque Cyro Gevaerd - SANTUR	Balneário Camboriú	BR 101 Km 137	Nova Esperança	367-0033
Parque aquático	Beach Park Laranjeiras	Balneário Camboriú	Praia de Laranjeiras	Praia de Laranjeiras	
Parque aquático	Camboriú Water Play	Balneário Camboriú	L.A.P., 11595	Praia do Estaleirinho	3263-294
Parque aquático	Acqua Center Parke Club	Balneário Camboriú	Aqueduto, 100		3363-0379
Parque ecológico	GOPE	Balneário Camboriú	Rua Angelina	Dos Municípios	3363-7145
	Não observado	Balneário Piçarras			
	Não observado	Bombinhas			
Parque aquático.	Parque Aquático Zebra	Camboriú	Rua Rio Amazonas, nº 3086	Rio Pequeno	3365-0328
Parque aquático.	Cascata Zacaria	Camboriú		Rio do Meio	3365-2194
Parque aquático	Recanto Natural Duas Quedas	Ilhota	Est. Geral Baú, s/n	Baú	3391-5707
Parque aquático	Parque Aquático Malbec	Ilhota	Est. Geral Baú, s/n	Baú	
Parque aquático	Mineral Água Park	Itajaí	Rua do Mineral, s/n,	Limoeiro	3350-1100

Parque aquático	Cascata Zacarias	Itajaí	R. Benjamin Dagnoni, s/nº	Rio do Meio	3346-5034
Parque aquático	Parque Aquático Palmeiras	Itajaí	R. São Paulo, 273	Costa Cavalcan ti	9101-4047
Centro de Eventos	Parque do Agricultor	Itajaí		Itaipava	
Centro de Eventos	Parque da Marejada	Itajaí	Av. Beira Rio	Centro	3348-1080
	Não observado	Itapema			
Centro de Eventos	Parque da Fenaca	Luís Alves		Centro	
	Não observado	Navegantes			
Parque Multitemático	Beto Carrero World	Penha	Rua Inácio F.de Souza, 1597	Armação	3261-2000
Parque aquático	Shopping e Clube Porto das águas	Porto Belo	Rod. SC 412, Km 2	Perequê	3369-8000

Figura 303 – Relação de Parques de diversões temáticos / Complexos Turísticos

Fonte: Penti(2006).

1.3.10 Outros empreendimentos de entretenimentos

Outros empreendimentos de entretenimentos					
Descrição geral		Endereço			
Modalidade	Nome	Cidade	Rua	Bairro	Telefone
Passeios diversos	Helisanta	Balneário Camboriú	Av. Normando Tedesio, 1366	Barra Sul	3361-0880
Passeios diversos	Barco Pirata	Balneário Camboriú	Av. Normando Tedesco, 2000	Barra Sul	3367-2815
Passeios diversos	Turismar Passeio de Barco	Balneário Camboriú	Av. Normando Tedesco, s/nº	Barra Sul	3361-0587
Passeios diversos	Vilmar Tur Passeios de Barco	Balneário Camboriú	Av. Normando Tedesco s/nº	Barra Sul	3361-0281
Passeios diversos	Yacht Sul Pesca e Lazer	Balneário Camboriú	Av. Normando Tedesco, 2050	Barra Sul	3367-5369
Passeios diversos	Bondindinho	Balneário Camboriú	Av. Atlântica / Av. Brasil	Centro	3363-7282
Marina	Marina Offshore Ltda	Balneário Camboriú	R. 1001, 25, s-23	Centro	3360-9394
Marina	Grupo Tedesco	Balneário Camboriú	R. N. Tedesco, 1333		3361-1420
Marina	Marina Camboriú	Balneário Camboriú	Rua Emanuel R.dos Santos, 297	Barra	3367-3699

Marina	Marina de Vento em Popa	Balneário Camboriú	Rua Emanuel R.dos Santos	Barra	3361-5534
Marina	Marina Del Rey	Balneário Camboriú	Rua Emanuel R.dos Santos, 201	Barra	X
Marina	By Dente	Balneário Camboriú	Rua 3750, 300	Centro	3366-3114
Marina	Iate Clube Camboriú	Balneário Camboriú	Rua Dom Henrique, 1200	Jardim Iate Clube	3367-0452
Marina	Vila Maria Marina Clube	Balneário Camboriú	Rua Dom Pedro, 777	Jardim Iate Clube	3361-4721
Marina	Jet Point	Balneário Camboriú	Rua 4500, Lado do D'Jum	Barra	3361-0294
Marina	Toni Center	Balneário Camboriú	Rua Dom Afonso, 203	Vila Real	361-0765
Vôo Livre	Área para vôo livre	Balneário Camboriú	Morro do Careca	Praia Brava	X
Passeios diversos	Escuna Vó Nica	Balneário Piçarras	Av. Beira Rio, s/n	Centro	9981-2709
Passeios diversos	Capitão Gato	Balneário Piçarras	Av. beira Rio, s/n	Centro	9977 1851
Marina	Iate Clube Piçarras	Balneário Piçarras	Av. Ver. João F. Figueredo, 100	Centro	3345-3929
Marina	Marina do Érico	Balneário Piçarras	Rua Tijucas, nº 240	N. Sra. da Paz	3345-1093
Marina	Marina Park	Balneário Piçarras	Rua Albano Schultz, s/n	Centro	3345-0338
Marina	Marina Solnautica	Balneário Piçarras	Rua Miguel Pinto, nº 37	N. Sra da paz	3345-0915
Marina	Vista do Pier 43	Balneário Piçarras	Rua Antonio A.Santana, nº 577		3345-4877
Pesque-pague	Pesque Pague Tironi	Balneário Piçarras	Estrada Geral, s/n.	Morro Alto	9118 6806
Pesque-pague	Sítio Tio Tonho	Balneário Piçarras	Estrada Geral, s/n	Morro Alto	
Pesque-solte	Sítio do Dunga	Balneário Piçarras	Estrada Geral, s/n	Lagoa	
Passeios Diversos	Engenho do Sertão	Bombinhas	Rua Caju	Sertão	3393-3099
Passeios Diversos	Passeio a cavalo Trilhas & Horses	Bombinhas	R. Tacunaré,, 12	Centro	9977-0471
Passeios Diversos	Passeio de bicicleta Tribo do Pedal	Bombinhas	Av. Falcão	Bombas	3369-6146
Marina	Marina Rogério C.	Bombinhas	R. Manso, s/n	Zimbros	3393-3333
Marina	Marina Grande	Bombinhas	Estrada Geral Morrinhos, s/n	Morrinhos	3393-3227
Escola de Mergulho	Pata da Cobra	Bombinhas	AV. Ver.Manoel J. Santos	Centro	3369-2257
Escola de mergulho	Submarine	Bombinhas	R.Sardinha	Centro	3369-2223
Escola de mergulho	Trek Drive	Bombinhas	R.Sardinha	Centro	3369-2137
Escola de mergulho	Hy Brazil	Bombinhas	Av. Ver. Manoel J.Santos	Centro	3369-2545

Pesque-pague	Pesque-pague Rio Canoa	Camboriú	Rua da Palha, s/n	Braço	X
Pesque-pague	Pesque-pague Açana	Camboriú	Rua João da Costa, s/n	Rio do Meio	9179-7640
Pesque-pague	Pesque-pague São Roque	Camboriú	Estrada Geral dos Macacos	Vila Conceição	3365-1120
Pesque-pague	Pesque-pague Paraíso da Pesca	Camboriú	Estrada Geral dos Macacos	Alto dos Macacos	3365-1170
Pesque-pague	Pesque e pague das Palmeiras	Ilhota	Estrada Geral do Baú	Baú Central	X
Passeis diversos	Trilha do Morro do Baú	Ilhota	Estrada Geral do Baú	Baú Central	X
Pesque-pague	Pesque e Pague do Lira	Itajaí			3246-0113
Pesque-pague	Pesque e pague Vilamar	Itajaí		Rio do Meio	X
Vôo Livre	Área para salto vôo livre	Itajaí	Morro da Praia do Atalaia	Cabeçudas	X
Passeios diversos	Escunas Piratas	Itapema	Rua 109, 777		9905-0272
Passeios diversos	Escuna Cisne Negro	Itapema	Rua 109 C, Canto da praia		9903-5937
Pesque-pague	Do Opa	Itapema	Estrada G.Sertão Trombudo, s/n	Sertão Trombudo	X
Pesque-pague	Rio Carlos	Itapema	Estrada G.Sertão Trombudo, 4064	Sertão Trombudo	X
Pesque-pague	Recanto do Guarapuvú	Itapema	Estrada G.Sertão Trombudo, s/n	Sertão Trombudo	X
Pesque-pague	Karifarma	Itapema	Estrada G.Sertão Trombudo, s/n	Sertão Trombudo	X
Pesque-pague	Ladislau Martins	Itapema	Estrada G. Sertão Trombudo, s/n	Sertão Trombudo	X
Pesque-pague	João Pedro Lemos	Itapema	Estrada G. Sertão Trombudo, s/n	Sertão Trombudo	X
Pesque-pague	Calipeiro	Itapema	Estrada G. Sertão Trombudo, s/n	Sertão Trombudo	X
Pesque-pague	Pedro Schimitt	Itapema	R.906, F6		X
Pesque-pague	Campo do Godoy	Itapema	R. São Luiz, 246		X
Aeromodelismo	Sítio do Pouso Itapema	Itapema	Estrada G.Sertão Trombudo, s/n	Sertão Trombudo	X
Pesque-pague	Pesque e pague Irmãos Martina	Luís Alves	Estrada Geral de Paula Ramos, s/n	Paula Ramos	9909-8822
Pesque-pague	Pesque e pague Valfredo Reichert	Luís Alves			X
Pesque-pague	Pesque e pague Reni Espig(Máximo)	Luís Alves		Máximo	X
Pesque-pague	Pesque e pague Recanto Rio Canoas	Luís Alves		Rio Canoas	X
Pesque-pague	Pesque e pague Thiedt	Luís Alves		Braço Francês	X
Pesque-pague	Pesque e Pague Viland Borck	Luís Alves			X

Pesque-pague	Pesque e Pague Pousada Sta Rita	Luís Alves			X
Vão Livre	Rampa de salto do Escalvado	Navegantes	Serraria do Escalvado	Escalvado	X
Pesque-pague	Sítio das Lagoas	Navegantes		Escalvados	X
Pesque-pague	Formento	Navegantes	BR-470		X
Pesque-pague	Pesque-pague Barracão	Penha		N.Sra de Fátima	X
Marina	Marina Mestre Doda	Penha	R. Itacolomi, 180	Armação	3345-5246
Passeios diversos	Porto dos Piratas Passeios Escuna	Porto Belo	Av Gov Celso Ramos, 1445	Centro	3369-4245
Passeios diversos	Porto Tropical Turismo	Porto Belo	R. Venino Pereira da Cruz, 20	Centro	3369-5871
Marina	Marina Porto Belo	Porto Belo	R. Manoel Felipe Silva, 675	Centro	3369-4570

Figura 304 – Relação de Outros Empreendimentos de Entretenimentos – AMFRI

Fonte - Penti(2006).

1.3.11 Avaliação do Entretenimento

A diversidade da oferta turística relacionada aos empreendimentos de entretenimento é bastante ampla nos municípios que compõe a AMFRI, observado em seu conjunto, porém ela é concentrada principalmente nos municípios de Balneário Camboriú, Itajaí e Itapema. Isso se deve principalmente ao fato de que nem todos os equipamentos estarem restritos ao uso turístico, definido por Ruschmann (1997), como equipamentos gerais, e serem também de uso da população, sendo que nestes municípios a demanda local também é bem superior aos demais.

Os empreendimentos destinados a jogos e esportes praticados *indoor* ou *outdoor*, dentro ou fora de estruturas fechadas respectivamente, distribuem-se em diversas modalidades, como clubes, ginásios, campos, estádios, praias, pistas e canchas, que em muitos casos podem ser de propriedade pública, privada, ou até mesmo sem propriedade, como é o caso de canchas de bocha inseridas em algumas praias da região, organizadas por grupos de moradores locais, e que por isso mesmo, dificultam a identificação das mesmas.

Foram identificadas 166 áreas de uso para prática de única ou múltipla modalidade de atividades esportivas em toda a região da AMFRI, tanto em áreas fechadas (*indoor*), quanto abertas (*outdoor*), sendo que é possível a existência de outras, pois algumas destas áreas podem não ser formalmente registradas ou estarem em locais de difícil verificação.

Com relação a áreas para compras, concentrou-se a análise em atividades de Feiras Livres, Camelódromos, Centros Comerciais, Bazares, Shoppings, Artesanato e Souvenirs, além de alambiques, distribuídos quantitativamente conforme figura 305.

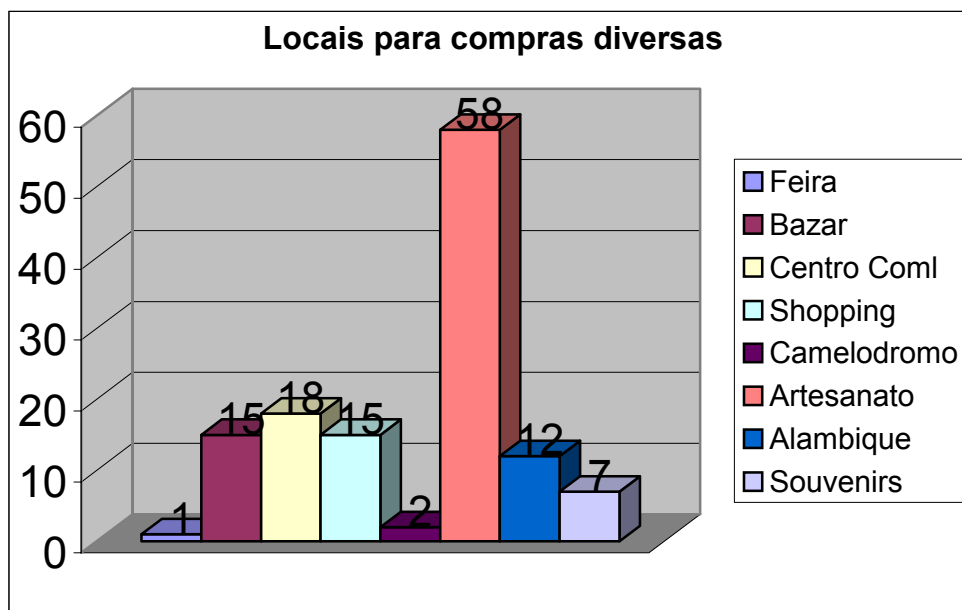


Figura 305 - Locais para compras diversas
Fonte: Penti(2006).

Relacionado este tipo de empreendimento, totaliza-se um total de 120 observações. É importante ressaltar que ainda há um grande número de outros estabelecimentos sediados nestas localidades, destacando-se as cidades de Balneário Camboriú, Itajaí e Itapema, quanto a sua diversidade e praticamente independência. Cidades como Navegantes, Balneário Piçarras, Porto Belo, Penha, Camboriú, possuem ainda certa dependência aos centros de compra maiores, porém possuem comércios em franco desenvolvimento. Ilhota e Luís Alves têm pouca diversidade e alta dependência.

Apesar do comércio geral da cidade de Ilhota ter alta dependência de outros municípios, deve-se frisar que a mesma no setor de Moda Íntima e Moda Praia possui várias opções de compra, que não foram destacadas na figura 155, devido a sua especificidade. Porém, sendo um pólo da indústria deste setor em Santa Catarina, Ilhota deve ser evidenciada no turismo de compras, possuindo somente ao longo da Rodovia Jorge Lacerda, 42 empreendimentos, que estão listadas isoladamente na figura 165. Se contar as outras empresas do setor, que estão fora deste eixo, o total ultrapassaria 60 empreendimentos.

Luís Alves também se enquadra no estilo de comércio de Ilhota, sendo pouco diversificado e altamente dependente, porém é um tradicional produtor de cachaça, possuindo atualmente 12 alambiques produzindo e vendendo a bebida na cidade.

Entre as cidades de Balneário Camboriú e Itajaí, destaca-se a grande concentração na Rodovia Oswaldo Reis, de um grande número de lojas do setor de móveis e decoração de alto padrão, que não se restringem a atender apenas os habitantes das duas cidades, podendo ser observado como um fator de atratividade regional.

Empresas dos ramos de revistaria, bancas, fotos e filmes, além das vídeo locadoras, apresentam-se em grande número no somatório da AMFRI, porém como em outros casos, concentrando-se nos três principais pólos comerciais da região. O número de estabelecimentos em cada umas destas atividades, por município e no total da AMFRI é apresentado na figura 306 .

Deve-se observar que este tipo de estabelecimento é comum em qualquer cidade, porém em alguns casos, estes tipos de negócios podem não estar devidamente legalizados ou legalizados em nome de pessoas físicas, o que impede de identificar sua incidência completa, além é claro, da grande flutuação em termos de abertura e fechamento deste tipo de negócio.

Foi identificado nos municípios da AMFRI um total de 50 ateliês, sendo que nestas localidades, trabalhos manuais ainda são desenvolvidos em outras organizações, como grupos da melhor idade e associações de moradores. Devido à colonização, a ampliação da expectativa de vida, o crescimento das atividades para diminuir o stress da vida moderna, este tipo de atividade tem crescido amplamente nas localidades da AMFRI. Existe ainda a incidência de atividades manuais sendo realizadas em residências.

Há um total identificado de 17 bibliotecas instaladas na região da AMFRI abertas ao público, sem contar as inúmeras outras localizadas nas escolas particulares e públicas dos municípios.

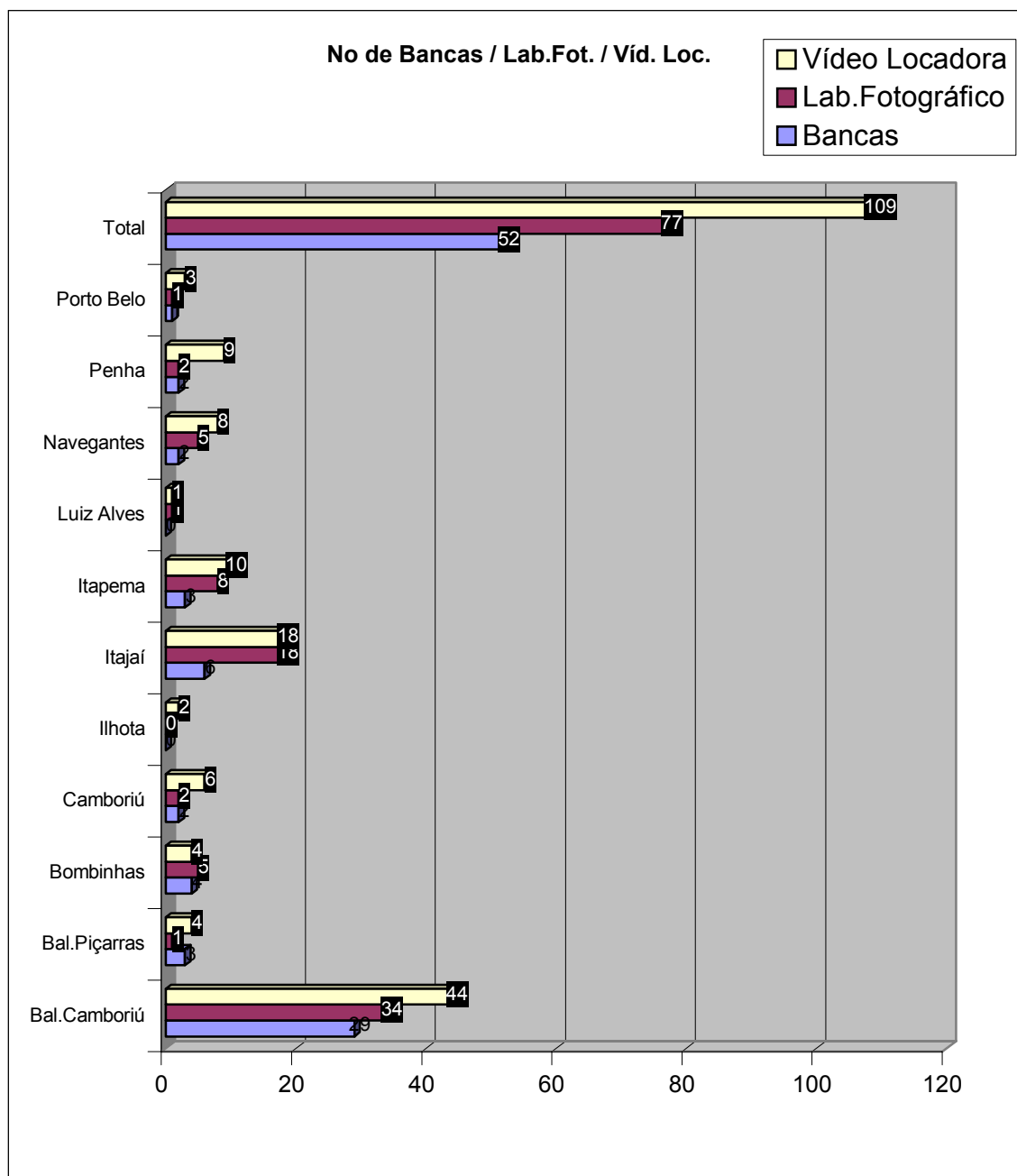


Figura 306 - Número de Bancas, Laboratórios Fotográficos e Vídeo Locadoras – AMFRI
 Fonte: Pempti(2006).

Casas de shows, danceterias e sedes sociais de clubes associativos constituem-se em espaços para danças, apresentações musicais e shows para diversos públicos alvo e interesses, além de poderem sediar outros tipos de atividades. Balneário Camboriú destaca-se pela diversidade e pelo número de estabelecimentos ligados ao lazer nestes espaços, tendo uma vida noturna repleta de opções, porém há empreendimentos destas características praticamente em

todas os outros municípios da AMFRI. Na figura 307, apresenta-se a distribuição numérica destes empreendimentos por localidade, que totalizam 76 empreendimentos.

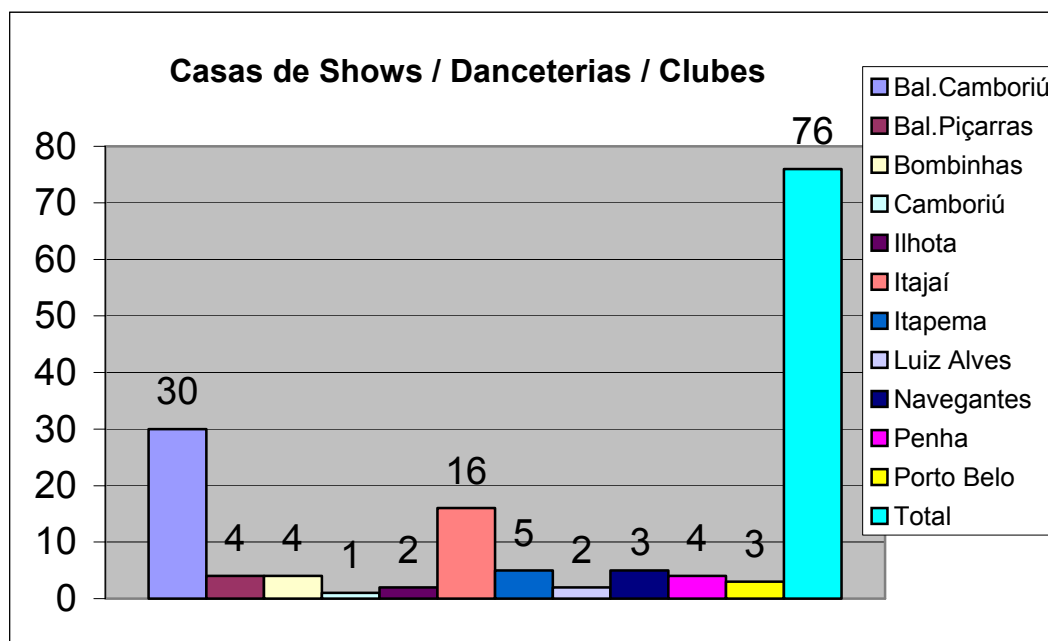


Figura 307 - Números de Casa de Shows, Danceterias e Clubes – AMFRI
Fonte - Penti(2006).

A região conta com 18 espaços específicos para mostras de artes, exposições e outras atividades respectivas, divididos em galerias de artes, museus e salas de exposições. A eventual necessidade para estes tipos de atividades poderá também ser contemplada em outros empreendimentos, como nas bibliotecas e em algumas secretarias que possuam áreas abertas, porém não se caracterizam como espaços fixos. Não se observaram nos municípios de Balneário Piçarras, Camboriú, Ilhota, Itapema, Luís Alves e Navegantes, áreas específicas para estas atividades.

Áreas de cinemas e teatros também estão concentradas nos principais centros comerciais da região, somando um total de 11 salas, distribuídas em seis salas de cinema, uma de cinema/teatro, três salas de teatro e uma sala de teatro/clubes.

Relacionado a empreendimentos de parques de diversões fixos e complexos turísticos, os destaques ficam por conta do Parque Beto Carrero World, no município de Penha, e o Parque Unipraias, em Balneário Camboriú, devido a sua estrutura

física e principalmente a sua potencialidade de atração no mercado nacional e internacional. A distribuição destes atrativos é classificada em complexo turístico, centro de eventos, parque aquático, parque ecológico e parque multitemático.

Sendo os municípios da região da AMFRI, em seu conjunto, ricos na diversidade de opções de entretenimento, há um último grupo, definido como outros empreendimentos de entretenimento, que contempla passeios diversos, marinas, pesque e pague, pista para aerodelismo, locais para vôo livre e escolas de mergulho, algumas com maior intensidade, outras contempladas com uma única incidência. (Figura 308)

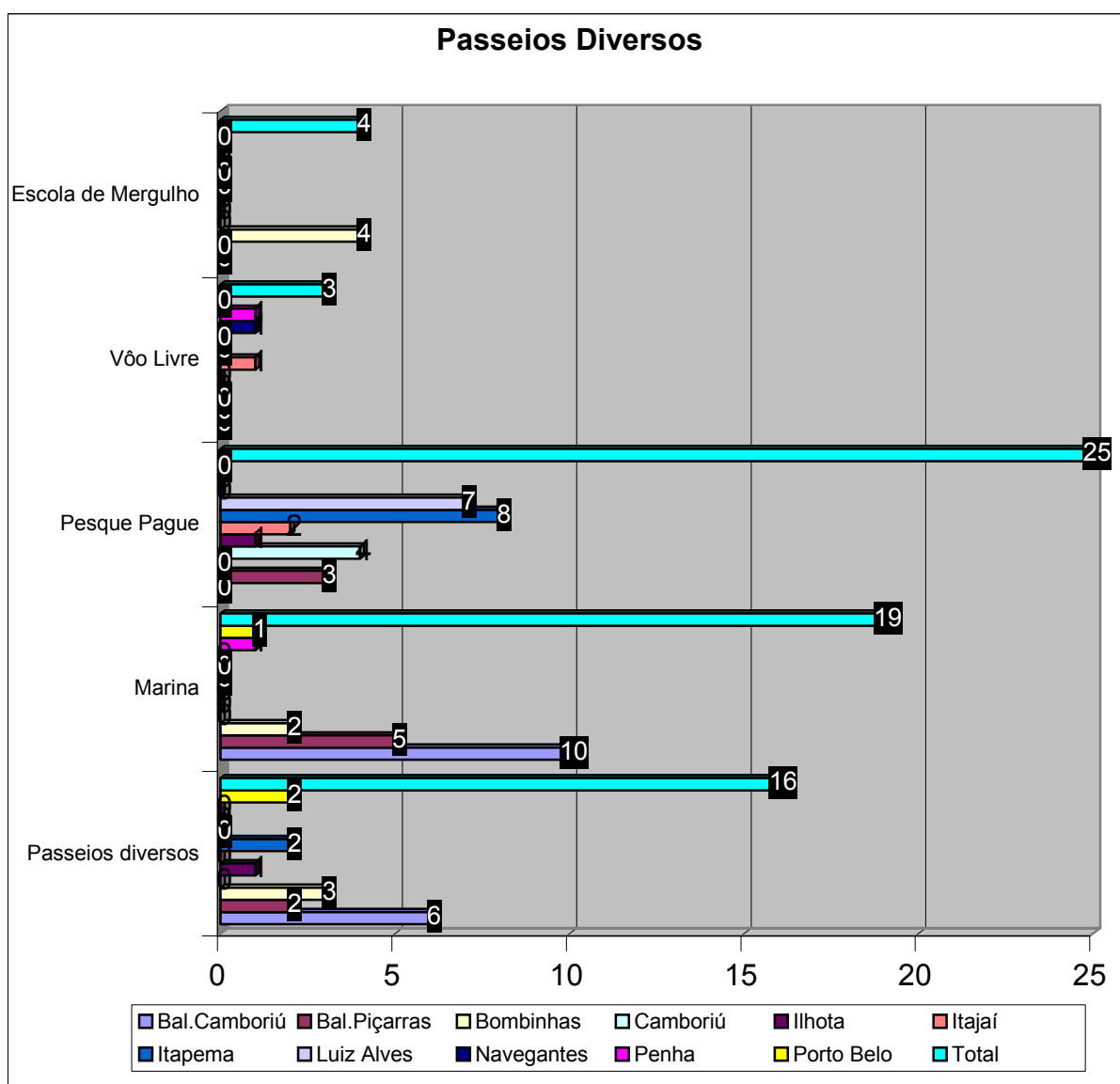


Figura 308 - Outros tipos de entretenimentos da AMFRI
Fonte: Pemti(2006).

1.4 Condicionamento Físico e de Saúde

A oferta turística de uma localidade, também é formada por organizações que propiciam serviços direcionados a atividade de condicionamento físico e de saúde. Este conjunto de atividades é dividido neste estudo em:

- Espaços para pistas de Cooper e caminhadas;
- Clínicas de repouso, recuperação e spas;
- Academias de ginástica e fitness.

A seguir, apresenta-se a relação dos empreendimentos ligados à atividade de condicionamento físico e de Saúde (Figura 309 a 311) dos onze municípios da AMFRI, baseada nas informações cedidas pelos órgãos oficiais de turismo, complementadas pelas relações extra-oficiais obtidas junto a listas telefônicas, home-pages, contatos telefônicos e visita de campo.

1.4.1 Espaços pistas para cooper / caminhadas

Espaços pistas para cooper / caminhadas					
Descrição			Endereço		
Tipo	Tamanho	Condições de Uso	Cidade	Rua	Bairro
Calçadão	Extensão da Orla	Adequado	Balneário Camboriú	Av. Atlântica	Centro
Calçadão	Extensão da Orla da praia central	Adequado	Balneário Piçarras	Av. Beira Mar - Praia Central	Centro
x	Não observado	X	Bombinhas	x	x
Pista de corrida		Necessitando reforma	Camboriú	Estrada Geral da Escola Agrícola	Centro
x	Não observado	X	Ilhota	x	x
Pista de Atletismo	Pista Oficial	Fechado a atletas	Itajaí	Av. Contorno Sul	Ressacada
Calçadão	x	S/ Marcação	Itajaí	Pça Genésio Miranda Lins	Fazenda
Calçadão	x	S/ Marcação	Itajaí	Av. Reinaldo Shimithausen	Cordeiros
Calçadão	x	S/ Marcação	Itajaí	Caminho das Praias de Cabeçudas	Cabeçudas
x	Não observado	X	Itapema	x	x
x	Não observado	X	Luís Alves	x	x
Calçadão	5 KM	Adequado	Navegantes	Av. Beira Mar - Praia Central	Centro
Calçadão	S/ informação	Em Uso	Penha	Calçadão da Praia do Quilombo	Praia de Quilombo
x	Não observado	X	Porto Belo	x	x

Figura 309 – Relação de Espaços de Pistas para Cooper e Caminhadas – AMFRI

Fonte: Pemti(2006).

1.4.2 Clínicas de repouso / recuperação / spas

Clínicas de repouso / recuperação / spas					
Descrição		Endereço			
Tipo	Nome	Cidade	Rua	Bairro	Telefone
Reabilitação	CERTA - Centro Espec.Reab.de Toxicom.e Alcool.	Balneário Camboriú	Rua Biguaçú, 738	Dos Municípios	3366-7103
Reabilitação	Grupo Liberdade Alcoólicos Anônimos	Balneário Camboriú	Rua Itália, 201	Das Nações	3366-1382
Spa	Nova Forma Estética & Spa	Balneário Camboriú	Rua 1542, 485	Centro	3366-0549
Spa	Recanto das Águas	Balneário Camboriú	Estrada da Rainha, 800	Praia dos Amores	3261-0300
	Não observado	Balneário Piçarras			
	Não observado	Bombinhas			
	Não observado	Camboriú			
	Não observado	Ilhota			
	Não observado	Itajaí			
Spa	Itapema Plaza	Itapema	Rod. Br 101, km144 - 3146	Tabuleiro	3261-7000
	Não observado	Luís Alves			
	Não observado	Navegantes			
	Não observado	Penha			
	Não observado	Porto Belo			

Figura 310 – Relação de Spas, Clínicas de Repouso e de Recuperação – AMFRI

Fonte: Pemti(2006).

1.4.3 Acadêmias de ginástica / fitness

Acadêmias de ginástica / fitness						
Descrição			Endereço			
Tipo	Nome	Tipos de modalidades	Cidade	Rua	Bairro	Telefone
Academia	Academia de Capoeira Praia de Salvador	Capoeira	Balneário Camboriú	Rua Nepal, 420	Das Nações	x
Academia	Brava Tênis	Tênis	Balneário Camboriú	Av. Do Estado, 371	Centro	3367-6233
Academia	Ciro Educador de Tênis	Tênis	Balneário Camboriú	R. Anápolis, 700	Ariribá	3366-8026
Academia	Adriana Alcântara Estação de Dança	Geral	Balneário Camboriú	Rua 1926, 625	Centro	3666-1761
Academia	Botton's Taekwondo	Taekwondo	Balneário Camboriú	Av. Brasil, 3170 - Hotel Catamarã	Centro	3363-4932
Academia	Canorte Academia	Geral	Balneário Camboriú	Rua 11, 43	Centro	3360-6647
Academia	CPH - Centro Performance Humana	Geral	Balneário Camboriú	Rua 910, 574	Centro	3367-0822
Academia	Academia Perfil	Geral	Balneário Camboriú	Rua Israel, 491	Das Nações	3360-9809
Academia	Academia SKD	Geral	Balneário Camboriú	Terminal Rodoviário 2º piso	Dos Estados	3363-1641
Academia	Bio Fitness	Geral	Balneário Camboriú	Av. Alberto S. Dumont, 900	Centro	3361-5651
Academia	Vida e Vitalidade	Geral	Balneário Camboriú	Rua Rio Grande do Sul, 230	Dos Estados	x
Academia	Academia Master Gym	Geral	Balneário Camboriú	5ª Avenida, 25	Dos Municípios	x
Academia	Academia Trampolim	Geral	Balneário Camboriú	Av. Osmar de Souza Nunes, 223	Dos Pioneiros	3367-5661
Academia	Mega Fitness	Geral	Balneário Camboriú	Praça dos Pescadores	Praia de Laranjeiras	3361-0248
Academia	Academia de Boxex e Ginástica Olímpica	Boxe e Ginástica Olímpica	Balneário Camboriú	Rua Suíça	Bairro das Nações	3360-0444
Academia	Stúdio Corpus Pilates	Geral	Balneário Camboriú	R. Osmar de S. Nunes, 185-SI 2	Centro	3361-7520
Academia	Wave Academia	Geral	Balneário Camboriú	R. 3300, 330	Centro	3361-8254
Academia	Stúdio de Dança Adriana Alcântara	Dança	Balneário Camboriú	R. 1926, 647	Centro	3366-1761
Academia	Bio Marcial Academia	Lutas	Balneário Camboriú	R. Israel s/n	Bairro das Nações	3366-5205
Academia	Centro Ativo	Geral	Balneário Camboriú	R. 1101, 60 - sl 74	Centro	3366-1186
Academia	Life Company Academia	Geral	Balneário Camboriú	Av. Alberto S. Dumont, s/n	Centro	3360-7040
Academia	Pa-Kua Artes Maciais	Artes Maciais	Balneário Camboriú	R. 2550, 380 - fd	Centro	3264-5015
Sauna	Sauna Clube	Sauna	Balneário Camboriú	Rua 2450, 86	Centro	3367-2159
Sauna	Bianca	Sauna	Balneário Camboriú	Av. Palestina, 700	Das Nações	3367-3839

Sauna	Marujo's Sauna	Sauna	Balneário Camboriú	Rua Israel, 491	Das Nações	3360-6800
Academia	Academia Claudiney Márcio Serafim	Geral	Balneário Piçarras	Rua João Deus Carvalho, 539		3345-3284
Academia	Academia de Natação e Hidrog.Entre-Raias	Natação	Balneário Piçarras	Rua Antonio Agnello Santana, 224	Centro	3345-3291
Academia	Tp Libddi Academia Jorge Medeiros	Geral	Balneário Piçarras	Av. Nereu Ramos, 110	Centro	3345-2158
Academia	Academia Cultura Fisica	Geral	Balneário Piçarras	Rua Lages, 250	Centro	3345-3606
Academia	Academia Praia Fitness	Geral	Bombinhas	Rua Gralha Azul, 85	Bombas	3396-6231
Academia	Academia Nova Geração	Geral	Camboriú	R. Cerejeira, 200	Centro	9991-1375
Academia	Camboriú Fitness	Geral	Camboriú			3365-1427
Academia	Larri Passos Tennis Pro	Tênis	Camboriú	R. Rio Guaira, 785	Rio Pequeno	3365-2992
Academia	Não observado	x	Ilhota	x	x	x
Academia	Impacto	Geral	Itajaí	Rua Lauro Müller, 149 sl 1	Centro	3349-5481
Academia	Cia de Dança Millennium	Dança	Itajaí	R. São Vicente, 734	São Vicente	3241-6081
Academia	Academia Aquatic Center Ltda	Natação	Itajaí	Rua Jose Gall -	Dom Bosco	3348-1854
Academia	Academia Center Physical	Geral	Itajaí	Rua Hercilio Luz, 293	Centro	3348-3409
Academia	Academia Equilibrium	Geral	Itajaí	Rua Brusque, 857 S 24	Centro	3346-2268
Academia	Academia Espaco Do Corpo	Geral	Itajaí	Rua Fiuza Lima, 387	Fiuza Lima	3344-0427
Academia	Academia Estacao Azul Ltda	Geral	Itajaí	Rua Paulo Caramuru Da Silva	Centro	3344-3138
Academia	Academia Fabrica Saude Ltda	Geral	Itajaí	Rua Otto Praun, 66	Sao Joao	3349-9702
Academia	Academia Trampolim De Natacao	Natação	Itajaí	Rua Alcides Pereira, 238	Ns Guadalupe	3348-4226
Academia	Academia Viva Vida	Geral	Itajaí	Rua Almirante Barroso	Centro	3349-0078
Academia	Gotche Academia	Geral	Itajaí	Rua Lauro Muller, 1219	Fazenda	3344-6011
Academia	Trampolim Esportes	Geral	Itajaí	Rua Samuel Heusi, 234 - 3	Centro	3348-0348
Academia	Academia Movimento	Geral	Itajaí	R. Uruguai, 586	Centro	3348-2322
Academia	Stúdio Mery Rosa	Dança	Itajaí	R. José E. Muller, 1299	Vila Operária	3344-3968
Academia	MVB Academia de Tennis	Tênis	Itajaí	R. Teodoro L. Martins, s/n	Praia Brava	3348-2014
Sauna	Sauna Norimar	Sauna	Itajaí	R. São Bento, 104	Barra do Rio	3344-5739
Sauna	Sauna Tropicus	Sauna	Itajaí	Av. Contorno Sul, 637	Centro	3348-0538

Academia	Academia New Corpore	Geral	Itapema	Rua 248, 568	Meia Praia	3368-5832
Academia	Academia New Form	Geral	Itapema	Rua 406, 96	Morretes	8411-7473
Academia	Academia Flexor Gim	Geral	Itapema	Rua 266, 488	Meia Praia	3268-1383
Academia	Academia Atitude Vital	Geral	Itapema	Av. Nereu Ramos, 4734 - SI 10	Meia Praia	3268-1310
Academia	Não observado	x	Luís Alves	x	x	x
Academia	Academia Corpory	Geral	Navegantes	Av. Prefeito Jose J. Mafra, 763	Centro	3342-2224
Academia	Academia Water Center	Natação	Navegantes	Rua Nilton Kucker, 248	Centro	3342-3225
Academia	Academia Paralelos	Geral	Penha	Rua Nereu Ramos, 889	Centro	3345-8923
Academia	Academia Dançar e Cia	Dança	Penha	Rua Nini A . Vieira, 168	Centro	3345-9050
Academia	Academia New Corpore	Geral	Porto Belo	Rodovia Sc 412, 1499	Enseada	3369-5882

Figura 311 – Relação de Academias de Ginástica, *Fitness*, danças e outros – AMFRI

Fonte - Pempti(2006).

1.4.1 Avaliação do condicionamento físico e de saúde

Com o crescimento da preocupação com o bem estar físico e mental e o culto ao corpo, os empreendimentos ligados à área de condicionamento físico, passam a ganhar relevância ampliada na oferta turística, pois mesmo em seu momento de lazer, muitas pessoas querem manter-se ou iniciar-se em atividades físicas, que possam trazer benefícios a sua qualidade de vida.

Há também o turismo de saúde, quando o motivo de viagem está diretamente ligado com a busca de tratamentos ou repousos, sendo então, os empreendimentos nessa área, foco da atividade de turismo e não apenas elementos facilitadores adicionados à oferta turística.

Nos municípios que compõem a região da AMFRI são encontradas áreas para a prática destas atividades, como pistas para Cooper e caminhadas, clínicas de repouso e spas, além é claro de inúmeras academias de ginástica e fitness. Com relação aos espaços para Cooper e caminhadas, principalmente as cidades litorâneas passaram a melhorar seus calçadões a beira mar, implantando placas indicativas de medições e dicas para a melhor prática da atividade.

Foram identificadas uma pista de atletismo oficial, localizada em Itajaí, condicionada a eventos e treinamentos de atletas, uma pista de corrida na cidade de Camboriú e sete calçadões apropriados à prática de caminhadas e Cooper, que em alguns casos também são utilizados para o ciclismo.

Há um pequeno número de empreendimentos ligados a *spas* e clínicas de repouso e recuperação, tendo sido observados a existência de duas clínicas de reabilitação e três *spas*, dois deles na cidade de Balneário Camboriú e um em Itapema.

Foram observados 55 estabelecimentos, definidos como academias, além de cinco saunas, distribuídos no total dos municípios da AMFRI, sendo que do total de academias, 22 estão sediadas em Balneário Camboriú. Nas academias são praticadas modalidades diversas de, fitness, capoeira, lutas maciais, Box, tênis e danças. A distribuição física destes empreendimentos e apresentada na figura 312 .

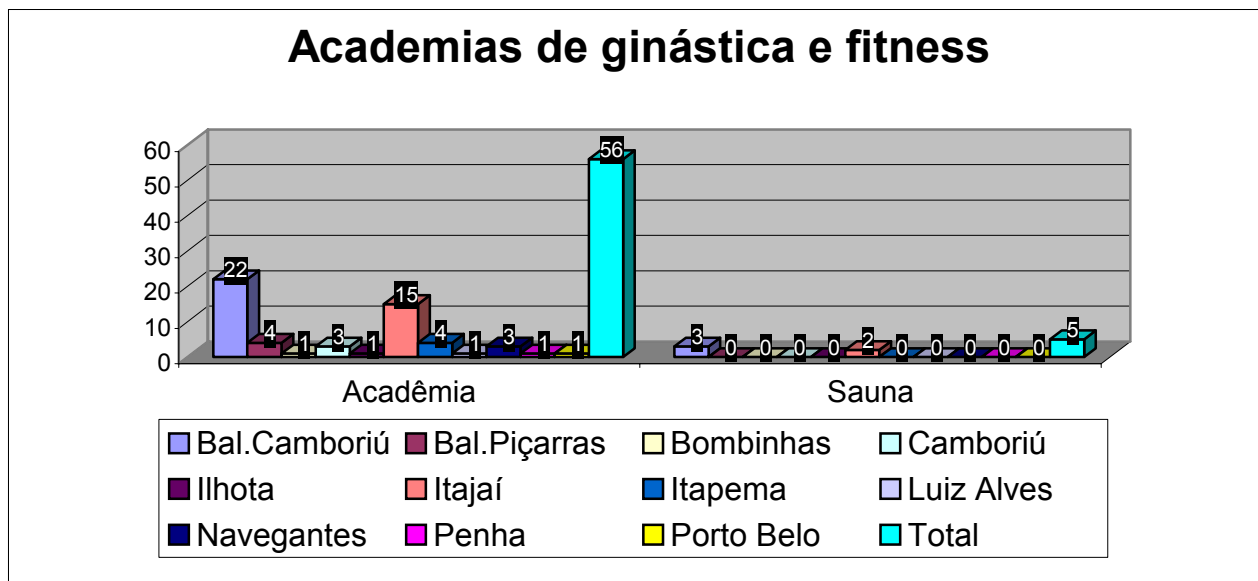


Figura 312 - Distribuição das academias de ginástica e fitness da AMFRI
Fonte: Pempti(2006).

1.5 Agenciamento

O aspecto agenciamento está aqui apresentado pelos empreendimentos que na região, desenvolvem tarefa primária no atendimento do turista, sendo estas organizações divididas em:

- Agências de viagem e turismo emissivo e receptivo;
- Guias locais;
- Tradutores;
- Câmbios.

A seguir se apresenta a relação dos empreendimentos ligados à atividade de agenciamento (Figura 313 a 316) dos onze municípios da AMFRI, baseada nas informações cedidas pelos órgãos oficiais de turismo, complementadas pelas relações extra-oficiais obtidas junto a listas telefônicas, home-pages, contatos telefônicos e visita de campo.

1.5.1 Agencias de viagem e turismo emissivo/receptivo - City-tour / sightseeing / city by night / passeios / excursões

Agencias de viagem e turismo emissivo/receptivo - City-tour / sightseeing / city by night / passeios / excursões				
Empresas		Endereço		
Nome	Cidade	Rua	Bairro	Telefone
4100 Agência de Viagens	Balneário Camboriú	Av. Brasil, 561 sl. 01	Centro	3367-4100
Acatun Univali	Balneário Camboriú	5ª Avenida s/nº	Dos Municípios	3261-1221
Adud	Balneário Camboriú	Av. Brasil, 1661	Centro	3367-6023
Agências de Viagem Catarinão	Balneário Camboriú	R. 101, 68 - Sl 2	Centro	3363-8601
Balcan Turismo	Balneário Camboriú	Rua 51, 51	Centro	3367-1033
BC Tour Ag. de Viagens e Turismo Ltda	Balneário Camboriú	Rua 902, 514	Centro	3363-6300
Bernart Lizarelli Ltda	Balneário Camboriú	Rua 1021, 46- sl 2	Centro	3367-1489
Bezetur Turismo Ltda	Balneário Camboriú	Av. Brasil, 3120, sl 7	Centro	3361-7007
Brig Tur	Balneário Camboriú	Rua Espanha, 127 sl. 01	Das Nações	3367-7130
Buanna Agência de Viagens e Turismo	Balneário Camboriú	Rua 1000, 110	Centro	3366-8000
Brasil das Águas Tur	Balneário Camboriú	R. Alvin Bauer, 130	Centro	3361-8441
CG Tur	Balneário Camboriú	Av. Osmar de Souza Nunes, 226	Dos Pioneiros	3360-7950
Concordia Tur	Balneário Camboriú	Rua Fernando de Azevedo, 100	Praia dos Amores	3360-0225
Cosmos Turismo	Balneário Camboriú	Av. Atlântica, 640 sl. 04	Centro	3367-1655
Dusty-tour Agência de Turismo	Balneário Camboriú			3367-0960
Equatore - Ag. de Viagem e Turismo Ltda	Balneário Camboriú	Rua Alberto S. Dumont, 1517- sl 3	Centro	9969-6242
Eurovisas	Balneário Camboriú			3366-1463
Exchange Tur Sev. Turísticos Ltda	Balneário Camboriú	Av. Brasil, 1601- sl 802	Centro	3367-4424
Fly Line	Balneário Camboriú	Av. Central, 134 sl. 03	Centro	3366-4935
Go Intercâmbio Viagens e Turismo Ltda	Balneário Camboriú	Av. Atlântica, 4070	Barra Sul	3323-1861
Hamaytur Empreendimentos Turísticos Ltda	Balneário Camboriú	Av. Brasil, 1561, sl 2	Centro	3366-0489
Heringer Tur Ag. De Viagens e Turismo	Balneário Camboriú	Av. Central, 128- s B	Centro	3363-0668
Hi!	Balneário Camboriú	Rua 620, 390	Centro	3264-6566
Intermundo Ag. De Viagens e Turismo	Balneário Camboriú	Av. Brasil, 380 - Sl 3	Centro	3367-3060
Isoton Viagens Turismo	Balneário Camboriú	Rua Libéria, 72	Das Nações	3366-1455
Jopavi Turismo	Balneário Camboriú	Av. Central, 170 sl. 01	Centro	3366-7882

La Basky Turismo	Balneário Camboriú	Rua 1400, 185 sl. 06	Centro	3367-7657
Luccatur Viagens e Turismo Ltda	Balneário Camboriú	Av. Brasil, s/n	Centro	3361-1040
Lujoal Ag. De Viagens e Turismo Ltda	Balneário Camboriú	R. 1901, 269 - sl 2	Centro	3360-7337
Macrotur	Balneário Camboriú	R. 2350, 472	Centro	3366-0033
Manoel Belarmino Cabral & Cia Ltda	Balneário Camboriú	R. Edwino Coterba	Dos Pioneiros	3367-1482
Marcio Moreira Turismo Ltda	Balneário Camboriú	R. 1950, 1381 - sl 5	Centro	3363-8094
Marjotur Turismo	Balneário Camboriú	Av. Brasil, esq. 1001	Centro	3367-5466
Matzentur	Balneário Camboriú	Av. Brasil, 2720	Centro	3367-6311
Minatur	Balneário Camboriú	Av. Brasil, 1220	Centro	3363-5925
MMJV Turismo Ltda	Balneário Camboriú	R. 1926, 653 - sl 1	Centro	3363-8094
Multitur Agência de Viagens e Turismo	Balneário Camboriú	Av. Santa Catarina, 347	Dos Estados	3367-1288
Naja Serviços Turísticos Ltda	Balneário Camboriú	R. 200, s/n		3264-6462
Neytur Operadora e Recepitivo Ltda	Balneário Camboriú	R. 1910, 130 - sl 3		3366-6526
Nós Agência de Viagens e Turismo	Balneário Camboriú	Rua 1000, 111 sl. 201	Centro	3367-2737
Oceanic Serviços Turísticos	Balneário Camboriú	Rua 904, 564	Centro	3367-2262
Paraíso Tur	Balneário Camboriú	Rua 800, 10	Centro	3363-4051
Paz Turismo	Balneário Camboriú			3363-1695
Primieri Turismo	Balneário Camboriú	Rua São Paulo, 56 sl. 02	Dos Estados	3363-2423
Project Ag. de Viagens e Turismo	Balneário Camboriú	Rua 1041, 333	Centro	3367-5797
Ramax Agência de Turismo	Balneário Camboriú	Rua Bibiano Santos, 111	Dos Pioneiros	3367-0750
Santa Luzia	Balneário Camboriú	BR 101, Km 138	Praia dos Amores	3367-5298
Senior Travel Tur Ag. De Turismo e Viagem	Balneário Camboriú	Av. Brasil, nº 1875, Galeria do Ed. Anna Cristina, sl 06, entrada r. 1500	Centro	3363-5936
Sica Viagens e Turismo	Balneário Camboriú	Rua 2500, 221	Centro	3367-2240
Travel Turismo	Balneário Camboriú	Av. Brasil, 1148 sl. 06	Centro	3367-0405
Turiscar Ag. De Turismo	Balneário Camboriú	R. 1001, 129 - sl 2	Centro	3366-0704
Turismar Turismo	Balneário Camboriú	R. 700, 36 - sl 1 e 2	Centro	3367-8001
Tudo Bem O.E.I. Ag. de Viagens Ltda	Balneário Camboriú	Av. Central, 151 - sl 706	Centro	3367-2291
Valentur Transp. E Turismo	Balneário Camboriú	Rua 1001, 201 sl. 01	Centro	3363-1660
Vip Mar Turismo	Balneário Camboriú	Av. Central, 700 esq. 601	Centro	3367-3566
Ilhotur Transporte e Turismo	Balneário Piçarras	R. C.P. Ballt, 69	Sto. Antônio	3347-0273
Maninho Viagens	Balneário Piçarras	R. Abílio M. de Borba	Morretes	3345-3492

Transrotas Viagens e Turismo Ltda	Balneário Piçarras	Av. Nereu Ramos, 537	Centro	3345-1091
Backes & Backes Ag. de Viagens Ltda	Bombinhas	Rua Tintureira, 57 - sl 1	Centro	3369-2536
Moraes Costa Turismo	Bombinhas	Rua José M. dos Santos, s/n		3369-2529
Rodantur Ag. de Viagens e Turismo Ltda	Bombinhas	Rua Salmão, 32	Centro	3369-2303
Moraes Costa Turimo	Bombinhas	R.José M. Dos Santos, s/n	Centro	3369-2529
Rodantur Ag. De Viagens e Turismo Ltda	Bombinhas	Rua Salmão, 32	Centro	3369-2303
Catarinão Ag. De Viagens e Turismo	Camboriú	Av. Santa Catarina, 650		3365-3000
Santa Luiza Viagens e Turismo Ltda	Camboriú	R. Guarapari, 784		3366-6400
Turiscar Turismo	Camboriú	R. Silveira, s/n		3366-6125
Ilhotur	Ilhota	R.Ricardo P.Mães, 248	Centro	3343-1275
Turismo Domingos	Ilhota	R.Ângelo Três, 230	Centro	3343-1739
Prestadora de Serviços Sandro Zimmermann	Ilhota	R. Vandelino Zimmermann, 100	Centro	3343-1833
Fox Agência de viagem e Turismo	Ilhota	R.Modesto Vargas, 490	Centro	3343-1496
Agência de Viagens Branca Tur Turismo	Ilhota	R. 21 de Junho, 179	Centro	3343-1730
Euro Vale Ag, de Viagens e Turismo	Ilhota	R. Danvila Francisco, 127	Pedra de Amolar	9919-0062
Agência de Viagens Osny - Osnytur	Itajaí	Rua Felipe Schmidt, 53	Centro	3348-2800
Agência Marjotur Turismo	Itajaí	R. José B. Malburg, 204	Centro	3246-0070
Agência Mundial de Viagens	Itajaí	Rua Edmundo Heusi, 52,	Centro	3348-8991
Agência WR	Itajaí	R. Ver. Abrão Francisco, 2905	Ressacada	3241-8900
Aliamar Sul Turismo	Itajaí	R. Pedro Ferreira, 84	Centro	3349-6841
Amatur Turismo	Itajaí	R. Pedro Ferreira, 155 14º andar	Centro	3349-9290
Atalaia Agência Turismo	Itajaí	Av. Marcos Konder, 1313	Centro	3349-2904
Brand Viagens	Itajaí	R. Lauro Muller, 209	Centro	3348-2169
Camb-Cambtur	Itajaí		Centro	3348-0590
Chic Tur Transportes e Turismo Ltda.	Itajaí	Rua Estefano José Vanolli, 1729	São Vicente	3248-3869
Cooperalt – Cooperat.de Veíc.p/ receptivo	Itajaí	R. Blumenau, 1735	São João	3241-2289
Dellatur Turismo Ltda.	Itajaí	Av. Reinaldo Schmithausen, 1550, sl. 02	Cordeiros	3246-2401
Frankletur Ag. de Turismo e Viagem Ltda	Itajaí	R.Eestefano J.Vanolli,1140 sl 1	São Vicente	3241-3222
Greenbow Ag.de Viag.Tur.Ltda	Itajaí	Av. Irineu Bornhausen, 297	São João	3348-0033

GTH Tur Agência de Viagens Ltda.	Itajaí	Rua José Pereira Liberato, 1120	São João	3344-1970
Gugelmin Tur. E Viagens Especiais	Itajaí	Rua Olímpio Miranda Júnior, 165	Centro	3348-3437
Isabel Turismo Ltda	Itajaí	R.Pedro Camilo Vicente	Cordeiros	3346-2203
Marcio A.de Souza & Cia Ltda/Zadora	Itajaí	R. Indaial, 307	Dom Bosco	3349-5169
Matias Tur Transportes e Turismo	Itajaí	R. Cesar Augusto Dalçóquio, 1827	Salseiros	7344-0428
Maurimar Ag. De Viagens e Turismo	Itajaí	Av. Joca Brandão, 07	Centro	9985-5748
Promenac Turismo	Itajaí	Rua Uruguai, 370	Centro	3348-4708
Quatro Ilhas Turismo	Itajaí	R. Agelino Cunha, s,n	Centro	3346-6740
R.E Transporte Turismo	Itajaí	R. Alfredo Ludovino D´avila. 103	São Vicente	3346-9389
Searatur	Itajaí	R. 15 de Novembro, 32	Centro	3348-1087
TefTur Ag. De Viagens e Turismo Ltda	Itajaí	Rua Ulisses M. Dutra, 182	São Judas	7348-8209
TripSERVICE Ag.de Viagens e Turismo	Itajaí	Rua Joinville, 446	Centro	3344-8400
Victor Transportes e Turismo Ltda	Itajaí	Rua Treze de Maio, 21	Centro	3348-2607
Visante Transportes e Turismo Ltda	Itajaí	Rua Iolanda Pinto Cabral, 284	Cordeiros	3346-2006
VP dos Santos & Cia Ltda	Itajaí	Rua João Bento, 11	Barra do Rio	3341-1186
Agências de Passagens Tur. Itapema	Itapema	R. 258, 17		3368-4296
CF Turismo	Itapema	BR 101, Km 148,3		3368-7072
Disk Van	Itapema	Rua 126, 161 Sl 03		3368-7072
Estrela do Mar Turismo	Itapema	Av Nereu Ramos, 760	Centro	3368-5833
Europa Travel Ag.de Viagens e Tur.Ltd	Itapema	Av Nereu Ramos, 4171 s 2	Meia Praia	3368-7114
Fernanda Boni Viag.Turismo Ltda/Saks	Itapema	R. 120, 136 - sl 5	Centro	3368-3282
ID Turismo Ltda	Itapema	Av. Nereu Ramos, 4835	Meia Praia	3368-9083
Ideal Turismo	Itapema	Av Nereu Ramos, 4835 s 1	Meia Praia	3368-8838
Luminari	Itapema	R. 910, s/n		3368-1129
Pimenta Turismo Ltda	Itapema	R. 220, s/n		3368-7567
Querubim Tur Turismo Ltda	Itapema	Rua 250, 83 - sl 1	Meia Praia	3368-1415
Trilha e Aventura Turismo	Itapema	Rua 151, 867 - sl 3	Centro	3368-2172
Turismar Turismo	Itapema	Av. Nereu Ramos, 4835	Meia Praia	3368-8838
Não observado	Luís Alves			

Apocalipse Transportes e Turismo Ltda	Navegantes	Rua Francisco de Paula Seára, 399	São Paulo	3348-1471
Atalaia Ag. De Viagens e Turismo	Navegantes	Aeroporto	Aeroporto	3342-3473
Dalu Turismo	Navegantes	R.Ivo Silveira, 1010	Centro	3342-3711
Estrela Mar	Navegantes	R. M. L. Cunha, 56	Centro	3342-3057
Francos Tur - Viagem e Turismo Ltda	Navegantes	Av. Conselheiros João Gaya,		3342-1590
Icaro Ag. de Viagens e Turismo Ltda	Navegantes	R. Ver. Nereu Liberato Nunes, 530	Centro	3319-2701
Margraff Turismo Ltda	Navegantes	R. Manuel Fernandes, 367	Centro	3342-1674
Soares Tur	Navegantes			3319-4687
Mcoliver Agencia de Turismo Ltda	Navegantes			X
Antogel Passagens Rodoviárias	Navegantes	Av. João Sacavem, 367	Centro	X
Solexpress TTurismo	Navegantes	R. Manoel Damásio, 515		X
CSV Turismo Ltda	Navegantes	R.Nereu Liberato Nunes, 126		X
Thauany Turismo Ltda	Navegantes	R.Jorn.Abdon Foes, 276		X
Triointur Turismo Ltda	Navegantes	R.Geral de Machados	Machados	X
Gonçalves Turismo Ltda	Nagegantes	R.Orlando Ferreira, 496	Machados	X
Agência de Viagens Armação	Penha	Av Itapocoroí, 2286	Armação	3345-6915
Aline Tur Turismo	Penha	Av Itapocoroí, s/n	Armação	3345-9791
Bartholo Tour Transportes e Turismo	Penha	R.Inácio F.de Souza, 504	Armação	3345-5380
CCH Tour	Penha			9929-9559
Agencia Moraes	Porto Belo	Av.Gov.Celso Ramos	Centro	3369-4092
Casa do Turista	Porto Belo	Av. Gov. Celso Ramos, 2460 - sl 5	Centro	3369-5030
Senatur Agência Turismo Viagens Ltda	Porto Belo	Av Gov Celso Ramos, 2123	Centro	3369-5715
Sonitur Turismo Ltda	Porto Belo	R. Blumenau, 228	Perequê	3369-8555
Vinicius Turismo	Porto Belo	Av.Gov.Celso Ramos, 439	Centro	3369-5338

Figura 313 – Relação de Agências e outras atividades de Emissivo e Receptivo – AMFRI
Fonte - Pemti(2006).

1.5.2 Tradutores / intérpretes

Tradutores / intérpretes						
Descrição			Endereço			
Nome	Tradutores / interprete (Idiomas)	Atividades	Cidade	Rua	Bairro	Telefone
Prof.Dr Jorge E, Kremer	Ingles/Esp	Tradutor Público Juramentado	Itajai	Rua Estados Unidos, 58	Centro	3348-4488
Prof.Dr Jorge E, Kremer	Ingles/Esp	Tradutor Público Juramentado	Itajai	Rua Estados Unidos, 58	Centro	3348-4488

Figura 314 – Relação de tradutores e interpretes oficiais – AMFRI

Fonte: Pempti(2006).

1.5.3 Casa de câmbio / Câmbio

Casa de câmbio / câmbio					
Descrição		Endereço			
Nome	Tipo	Cidade	Rua	Bairro	Telefone
Shopping Atlântico	Câmbio Oficial - Banco Central	Balneário Camboriú	Av Brasil	Centro	
C & B	Câmbio Oficial - Banco Central	Balneário Camboriú	Av. Atlântica, 1950	Centro	3366-2012
Banco do Estado de S.C. - BESC	Banco Comercial - Atividade de câmbio oficial	Balneário Camboriú	Av. Atlântica, s/n	Centro	3239-9000
	Não observado	Balneário Piçarras			
	Não observado	Bombinhas			
	Não observado	Camboriú			
	Não observado	Ilhota			

Banco do Brasil S.A	Banco Comercial - Atividade de câmbio oficial	Itajaí	Rua Felipe Schmidt, 454	Centro	3348-1211
Banco do Estado de S.C. - BESC	Banco Comercial - Atividade de câmbio oficial	Itapema	Av. Nereu Ramos, s/n	Meia Praia	3239-9000
	Não observado	Luís Alves			
	Não observado	Navegantes			
	Não observado	Penha			
	Não observado	Porto Belo			

Figura 315 – Relação de Casas de Câmbio – AMFRI
Fonte: Pemti(2006).

1.5.4 Guias

Guias Locais							
Nome	Cidade		Nome	Cidade		Nome	Cidade
Ana Carla E. B. Sbardelotto	Balneário Camboriú		Albino de Souza	Camboriú		Alexandre Polonio Haddad	Itajaí
Antonella Bogo Daquino	Balneário Camboriú		André Lima de Mendonça	Camboriú		Andrey Evandro Noventa	Itajaí
Antônio Batista F. Neto	Balneário Camboriú		Andréia Lima de Mendonça	Camboriú		Antonio Batista Figueiredo Neto	Itajaí
Antônio Crêscencio	Balneário Camboriú		Berenice dos Santos	Camboriú		Antônio Adalberto Felipe	Itajaí
Antônio Feliski	Balneário Camboriú		Carmem Inês Brunner	Camboriú		Armando Carmo Da Silva Junior	Itajaí
Claudiomiro J. Sbardelotto	Balneário Camboriú		Cilas Bernardo	Camboriú		Dariane Coradini	Itajaí
Clauida Gabriela Cáceres	Balneário Camboriú		Claudiomiro José Bardelotto	Camboriú		Denise Hoffmann	Itajaí
Denise Graczyk	Balneário Camboriú		Denise Graczyk	Camboriú		Edeilson Gonçalves De Jesus	Itajaí
Dorival F. Picasso	Balneário Camboriú		Dilvo Mocelin	Camboriú		Edela Souza Da Silva	Itajaí
Fábio N. Almeida Prado	Balneário Camboriú		Eliane Maria Moura	Camboriú		Fabio Nogueira De Almeida Prado	Itajaí
Fátima Adelair Costa	Balneário Camboriú		Emerson Haendchen Vidal	Camboriú		Fernando Da Rocha	Itajaí
Flávia Khristian M. Pires	Balneário Camboriú		Heber Wenceslau da Silva	Camboriú		Flávia Gartner De Oliviera	Itajaí

Gilson Ademir Sava	Balneário Camboriú	Irani Olívia Martins	Camboriú	Gilson Ademir Sava	Itajaí
Ivone Selva Santos	Balneário Camboriú	Ivoni Selva Santos Canani	Camboriú	Humberto Senise Mariucci	Itajaí
Jaci B. Laurentino	Balneário Camboriú	Luiz Carlos Neves	Camboriú	Lucia Maria Kispergher	Itajaí
Jaison Jose da Silva	Balneário Camboriú	Marcelo Postiglioni	Camboriú	Marcos Antonio Gomes De Oliveira	Itajaí
Kassia Luiza Fernandes	Balneário Camboriú	Marcelo Watanuki Vasconcelos	Camboriú	Maria Rosete Maia	Itajaí
Kelen Cristina Deschamps	Balneário Camboriú	Maria Luiza Rizzon	Camboriú	Mariana Caroline De Freitas	Itajaí
Lucia Kispergher Pereira	Balneário Camboriú	Marilene dos Santos	Camboriú		
Luiz Felipe G. de Almeida	Balneário Camboriú	Myriam Mendes da Silva	Camboriú	Miriam Barros De Lima	Itajaí
Marcelo Bento Borba	Balneário Camboriú	Paulo Afonso Buthy	Camboriú	Rafaela Gonçalves Rosa	Itajaí
Maria Lúcia Garcia Cardoso	Balneário Camboriú	Pedro Poffo Junior	Camboriú	Renan Tazo Ikeda	Itajaí
Marilise Froehner	Balneário Camboriú	Rosa Maria Nondilo	Camboriú	Reno Jesus Dos Santos Junior	Itajaí
Mercês Maria Pires	Balneário Camboriú	Samuel Carvalho Mafra	Camboriú	Romilda Bunde Martins	Itajaí
Norma Alicia Lecce	Balneário Camboriú	Sandra maria de Oliveira	Camboriú	Roque Alberto Rabenhorst	Itajaí
Pedro Poffo Junior	Balneário Camboriú	Santiago Martins Navia	Camboriú		
Rosane da Silva	Balneário Camboriú	Sara Castelo	Camboriú		
Samuel Carvalho Mafra	Balneário Camboriú	Theodoro Melnick	Camboriú		
Santiago Martin Navia	Balneário Camboriú	Valéria Lúcia Mendes de Oliveira	Camboriú		
Vera Lucia Fabrim	Balneário Camboriú	Valéria Minzon	Camboriú		
Vera Lucia S. Rodrigues	Balneário Camboriú	Victor Henrique Moreira Ferreira	Camboriú		
Wanderley de Souza	Balneário Camboriú	Volnei Antônio Ribeiro	Camboriú		
Wilma Carmem Batista	Balneário Camboriú	Wanderlei de Souza	Camboriú		

Figura 316 – Relação de Guias Locais – AMFRI
 Fonte: Pemti(2006).

1.5.5 Avaliação do agenciamento

As organizações turísticas ligadas à atividade de agenciamento, que compreendem as agências de viagem e turismo emissor e receptor, tradutores, guias e casas de câmbio, possuem relação direta com o turista, estando presentes para facilitar a atividade do mercado turístico, propiciando a relação do mesmo com todos os atrativos da localidade visitada.

A região possui um grande número de empresas desenvolvendo a atividade de agências, num total de 138, seja na venda de pacotes, em serviços de transporte ou recepção, podendo estas, desenvolverem apenas parte da atividade ou oferecerem serviço completo ao mercado. A distribuição por municípios é apresentada na figura 371.

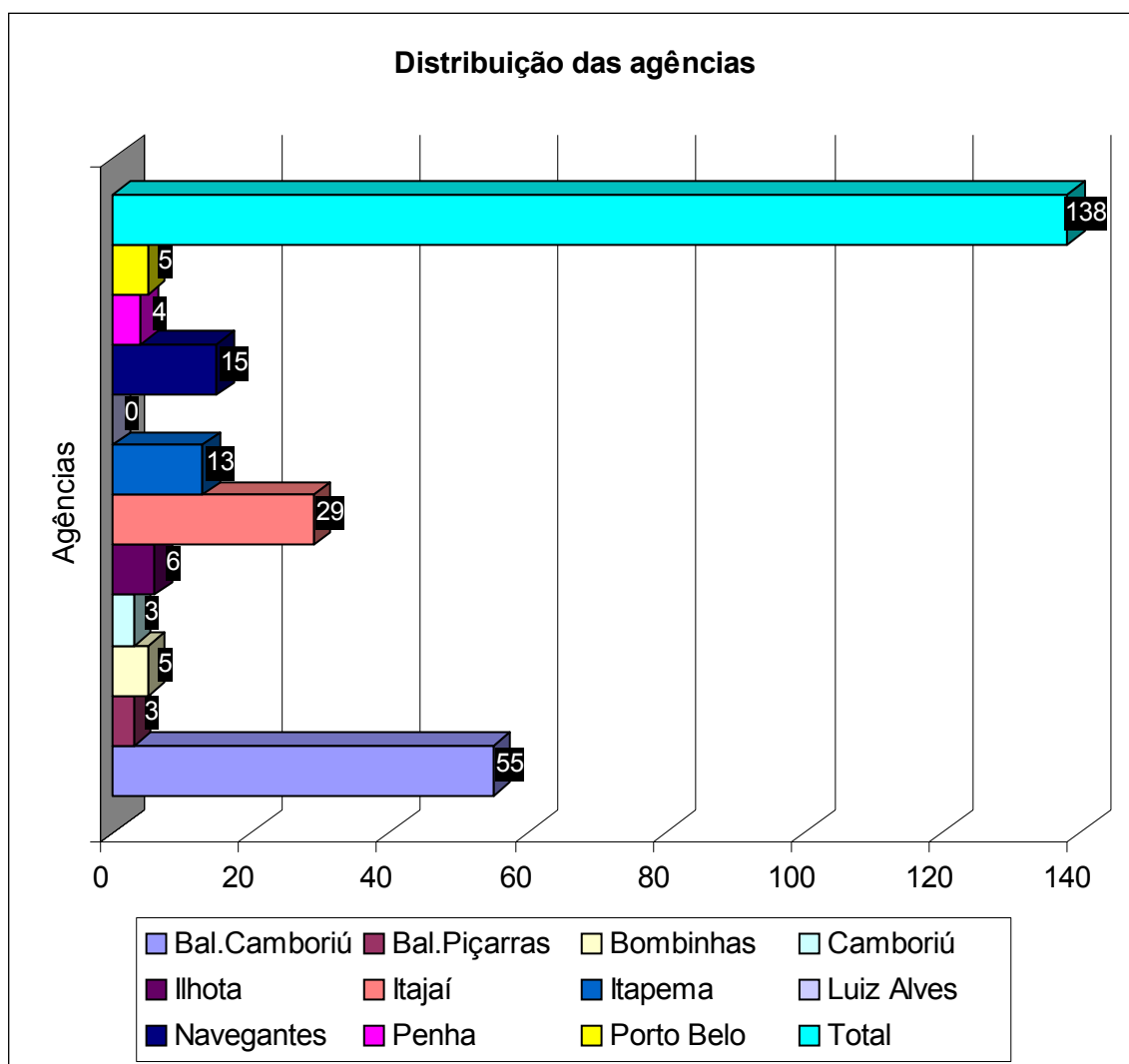


Figura 317 - Distribuição das agências nos municípios da AMFRI
Fonte: Pempti(2006).

Foi identificado em toda região apenas um tradutor oficial, público e juramentado, que desenvolve o trabalho de traduções simultâneas e de intérprete nos idiomas Inglês e Espanhol. Há também um grande número de escolas de línguas na região que desenvolvem, quando solicitadas, este tipo de atividade, não sendo esse exatamente o foco de suas atividades.

A atividade de câmbio teve alterações definidas pelo Banco Central do Brasil através da RMCCI - Regulamento do Mercado de Câmbio e Capitais Internacionais, cujas exigências aos agentes de câmbio foram redefinidas, fazendo com que algumas empresas tivessem impeditivos legais para a atividade. Desta forma optou-se por apresentar apenas as organizações oficialmente reconhecidas pelo Banco Central do Brasil a desenvolverem atividade de câmbio na região, o que totalizou cinco estabelecimentos, sediados em Balneário Camboriú, Itajaí e Itapema.

A atividade de guia de turismo é exercida por um total de 91 profissionais, estabelecidos e registrados, nas cidades de Balneário Camboriú, Camboriú e Itajaí, sendo que apenas a cidade de Balneário é que conta com uma associação desses profissionais, identificada como Agitur – Associação dos guias turísticos de Balneário Camboriú e Vale do Itajaí. Praticamente todos os profissionais atuam em todas as cidades da região, existindo casos, inclusive de profissionais que estão registrados em mais de um desses municípios.

1.6 Outros Serviços

1.6.1 Informações Turísticas

- Centro de Informações Turísticas – Porto Belo



Figura 318 - Centro de Informações Turísticas – Porto Belo
Fonte: Pempti (2006).



Figura 319 - Casa do Turista – Porto Belo
Fonte: Pempti (2006).

O Centro de Informações Turísticas de Porto Belo está localizado à Avenida Governador Celso Ramos, 1492 próximo ao centro da cidade. O local possui instalações modernas, confortáveis e amplas, características essenciais ao atendimento de turistas e visitantes. O município conta com dois outros espaços para informações turísticas: a Casa do Turista e o *Convention & Visitors Bureau*.

- **Posto de Informações Turísticas – Balneário Camboriú**



Figura 320 - Posto de Informações Turísticas – Balneário Camboriú
Fonte: Pempti (2006).

O Posto de Informações Turísticas de Balneário Camboriú está localizado na Avenida do Estado, principal via de acesso de ônibus e automóveis a cidade. As instalações do PIT de Balneário Camboriú são provisórias. A construção da nova sede se encontra em fase de finalização, onde turistas e visitantes poderão usufruir de um espaço moderno, com arquitetura inovadora e confortável. O município dispõe também do local de atendimento ao turista situado na rodoviária local, e outro destinado à recepção de barcos de passeios na Praia de Laranjeiras.

- **Posto de Informações Turísticas – Navegantes**



Figura 321 - Posto de Informações Turísticas – Navegantes
Fonte: Pemti (2006).

O município de Navegantes possui dois Postos de Informações Turísticas instalados. O primeiro deles (figura 321) está localizado na Avenida Beira Mar s/n, na praia do Gravatá, funcionando na alta temporada de verão. O outro PIT está localizado no Aeroporto Internacional de Navegantes, funcionando durante todo o ano.

- **Posto de Informações Turísticas – Itapema**



Figura 322 - PIT Secretaria de Turismo – Itapema
Fonte: Pemti (2006).



Figura 323 - Posto de Informações Turísticas – Itapema
Fonte: Pemti (2006).

O município de Itapema possui quatro postos de informações turísticas, localizados: (1) na Praça da Paz (figura 323) no centro da cidade; (2) anexo a Secretaria Municipal de Turismo, Avenida João Francisco Pio, 537 ambos com funcionamento ininterrupto.

Os demais estão situados à Rua 109, Trapiche e Avenida Nereu Ramos, esquina Rua 266, Meia Praia, com funcionamento na alta temporada de verão. Dentre os PIT do município, há que se destacar positivamente o PIT anexo a Secretaria de Turismo, com estrutura física e operacional com condições de oferecer bons serviços a turistas e visitantes.

- **Informações Turísticas – Penha**



Figura 324 - Posto de Informações Turísticas – Penha
Fonte: Pemti (2006).

O Portal Turístico de Penha, recentemente instalado, presta serviços de informações turísticas e abriga a Secretaria de Turismo local. O PIT desfruta de boas instalações e serviços adequados. O município dispõe ainda de um posto de informações localizado no Castelo do Parque Beto Carrero World.

- **Informações Turísticas – Bombinhas**

Bombinhas possui 1 (um) Posto de Informações Turísticas funcionando durante todo o ano, localizado junto a Secretaria de Turismo. Na alta temporada de verão, os visitantes contam com três postos de informações turísticas espalhados pelas principais praias do município.

Para o verão 2006/2007, o município disponibilizará um novo PIT que estará localizado no início da Avenida Leopoldo Zarlíng, no bairro de Bombas.

- **Posto de Informações Turísticas – Itajaí**

Itajaí possui 3 (três) Postos de Informações Turísticas distribuídos da seguinte maneira: 1 (um) na Avenida Vereador Abraão João Francisco, 4755 no

Contorno Sul; 1 (um) na Avenida Governador Adolfo Konder, 1805 e o último localizado ao lado da Igreja Matriz Santíssimo Sacramento, no centro da cidade. Durante a baixa temporada de verão os PIT's funcionam no horário comercial. Na alta temporada, os horários são ampliados e contratadas pessoas para melhor atendimento a turistas e visitantes.



Figura 325 - Posto de Informações Turísticas – Itajaí
Fonte: Pempti (2006).

- **Posto de Informações Turísticas – Balneário Piçarras**

O município de Balneário Piçarras disporá de 2 (dois) PIT's instalados para a próxima temporada de verão (2006/2007). O primeiro deles estará localizado no Shopping da cidade, a Rua Nereu Ramos e o outro, próximo ao Portal Turístico local, a Rua Getúlio Vargas.

- **Posto de Informações Turísticas – Camboriú**



Figura 326 - Posto de Informações Turísticas – Camboriú
Fonte: Pempti (2006).



Figura 327 - PIT e Portal Turístico – Camboriú
Fonte: Pempti (2006).

O município de Camboriú, concluiu recentemente o Posto de informações turísticas e o seu Portal. A inauguração está prevista para até o final de 2006. O local dispõe de boas instalações e estacionamento. A construção do PIT representa

um fator positivo para o município de Camboriú que poderá a partir de agora prestar informações adequadas aos turistas e visitantes.



Figura 328 – Portal Turístico Rural – Camboriú
Fonte: Penti(2006)

1.6.3 Avaliação dos Postos de Informações Turísticas da AMFRI

Os locais de informações turísticas são importantes canais de interação entre os turistas e visitantes e a comunidade local, poder público e *trade* turístico. Investir nesse canal é fator primordial para que o turista e visitante tenha fontes confiáveis de informação, sentindo-se amparado em suas dúvidas e necessidades.

É possível notar que algumas das destinações turísticas da AMFRI vêm investindo em melhorias, principalmente físicas, dos locais para prestação desse tipo de serviço.

De maneira geral os municípios da AMFRI possuem estrutura física e operacional nos Postos de Informações Turísticas (PIT) embora com algumas restrições e deficiências principalmente quanto a recursos tecnológicos, material informativo e pessoal qualificado.

É necessário que haja investimentos nessas áreas no sentido de aprimorar o relacionamento entre turistas e poder público, uma vez que esse é muitas vezes o primeiro contato com as destinações.

Nesse sentido, a conclusão do PEMTI poderá se constituir em uma ferramenta operacional que os municípios da AMFRI estarão se utilizando para divulgar e promover turisticamente todos os seus municípios, de modo integrado e regional.

REFERÊNCIAS

- ANDRADE, Nelson; BRITO, Paulo Lucio; JORGE, Wilson EDSON. *Hotel: planejamento e projeto*. 7. ed. São Paulo: SENAC, 2000.
- BRANCO, Joaquim O. Avifauna associada ao estuário do Saco da Fazenda. **Revista Brasileira de Zoologia**, Curitiba, v. 17, n. 2, p. 387-394, 2000.
- BRANCO, Joaquim O; MACHADO, Irene F.; BOVENDORP, Marcos S. Avifauna associada a ambientes de influência marítima no litoral de Santa Catarina, Brasil. **Revista Brasileira de Zoologia**, Curitiba, v. 21, n. 3, set. 2004. Disponível em www.scielo.com. Acesso em 10 maio 2006.
- CAMPBELL, James B. *Land use and cover inventory*. In: Manual of Photographic Interpretation. 2.ed. USA: ASPRS, 1997. p. 335-350.
- CENTRAIS ELÉTRICAS DE SANTA CATARINA**. Disponível em: <http://www.celesc.com.br> Acesso em 25 abr. 2006.
- CENTRO DE INFORMÁTICA E AUTOMAÇÃO DO ESTADO DE SANTA CATARINA**. Disponível em: <http://www.mapainterativo.ciasc.gov.br/sc.phtml> Acesso em 12 maio 2006.
- CIMARDI, Ana V. **Mamíferos de Santa Catarina**. Florianópolis: FATMA, 1996.
- CONFEDERAÇÃO NACIONAL DOS MUNICÍPIOS**. Disponível em: <http://www.cnm.org.br> Acesso em 11 maio 2006.
- CORPO DE BOMBEIROS**. Disponível em: <http://www.cb.sc.gov.br> Acesso em 05 maio 2006.
- CORREIOS**. Disponível em: <http://www.correios.gov.br> Acesso em 28 abr. 2006.
- DEPARTAMENTO NACIONAL DE TRÂNSITO**. Disponível em: <http://www.denatran.gov.br> Acesso em 13 maio 2006.
- EMPRESA BRASILEIRA DE INFRA-ESTRUTURA AEROPORTUÁRIA**. Disponível em: <http://www.infraero.gov.br> Acesso em 14 maio 2006
- Empresa Brasileira de Pesquisas Agropecuárias. **Brasil visto do espaço**. Disponível em: <http://www.cdbrasil.cnpm.embrapa.br/sc/index.htm>. Acesso em: 10 maio 2006.
- Empresa Brasileira de Pesquisas Agropecuárias. **Sistema brasileiro de classificação de solos**. Brasília: EMBRAPA, 1999.
- FARIAS, Vilson Francisco de. **De Portugal ao sul do Brasil – 500 anos – História, Cultura e Turismo**. Florianópolis: Ed. do autor, 2001. (a)

_____. **Dos Açores ao Brasil Meridional: uma viagem no tempo: 500 anos, litoral catarinense: um livro para o ensino fundamental.** 2.ed. Florianópolis: Ed. do autor, 2001. (b)

FATMA. *Boletim de balneabilidade*. 2006. Disponível em: <http://www.fatma.sc.gov.br/servico/2006_monitoramento.htm>. Acesso em: 10 ago. 2006.

GOVERNO DE SANTA CATARINA. Municípios de Santa Catarina. Disponível em: www.sc.gov.br. Acesso em: 05 abr. 2006.

Índice de desenvolvimento humano municipal (IDH – M) 2000. Disponível em: <<http://www.frigoletto.com.br/geoEcon/.idhsc.htm>>. Acesso: 17 maio 2006

INSTITUTO BRASILEIRO DE GEOGRAFIA E ESTATÍSTICA. **Censo demográfico 2000**. Disponível em: http://www.ibge.gov.br/home/estatistica/populacao/censo2000/defaulttab_munic.shtm?c=3>. Acesso em 17 maio 2006.

INSTITUTO BRASILEIRO DE GEOGRAFIA E ESTATÍSTICA. **Mapas interativos. Mapa de solos**. Disponível em: <<http://mapas.ibge.gov.br>>. Acesso:17 maio 2006.

INSTITUTO BRASILEIRO DE GEOGRAFIA E ESTATÍSTICAS. **Assistência Médica Sanitária**. Disponível em: <<http://www.ibge.gov.br/cidades>> Acesso em 12 abr. 2006.

JORNAL DE SANTA CATARINA. Nosso Vale. **Jornal de Santa Catarina**. Blumenau, 28 nov. 2003. Caderno Especial.

KLEIN, A.H.F.; MENEZES, J.T. Beach morphodynamics and profile sequence for a headland bay coast. *Journal of Coastal Research*, 17(4), 812-835. West Palm Beach (Florida), 2001.

_____. Ecologia da flora e vegetação do Vale do Itajaí. **Sellowia**, Itajaí, n. 31, p. 11-164, dez. 1979.

_____. Ecologia da flora e vegetação do Vale do Itajaí. **Sellowia**, Itajaí, n. 32, p.165-387, nov.1980.

_____. Fisionomia, importância e recursos da vegetação do Parque Estadual da Serra do Tabuleiro. **Sellowia**, n. 33, p. 5-54, dez. 1981.

_____. Roberto M. Aspectos dinâmicos da vegetação do sul do Brasil. **Sellowia**, n. 36, p. 5-54, jul. 1984.

MARTERER, Beloni T. P. **Avifauna do Parque Botânico Morro do Baú: riqueza, aspectos de freqüências e abundância**. Florianópolis, FATMA, 1996.

NAKA, Luciano N.; RODRIGUES, Marcos. **As aves na Ilha de Santa Catarina**. Florianópolis: UFSC, 2000.

PLANO MUNICIPAL DE DESENVOLVIMENTO RURAL SUSTENTÁVEL. Camboriú: Sar; Epagri; Prefeitura Municipal de Camboriú, 2005.

POLÍCIA CIVIL DE SANTA CATARINA. Disponível em:
<<http://www.policiacivil.sc.gov.br>> Acesso em 05 maio 2006.

RECH, Cláudia Maria Correia Borges. *Subsídios para o zoneamento costeiro de uso da área de proteção ambiental - APA "Costa Brava", Santa Catarina, Brasil.* 202 p. Dissertação mestrado em geografia. Área de concentração. Utilização e conservação de recursos naturais. UFSC. Florianópolis, 2003.

SILBERMAN, Ana Garcia. *Clasificación de los recursos turísticos.* Boletín del Instituto de Geografía, México. 1970.