

CONVENÇÕES CARTOGRÁFICAS

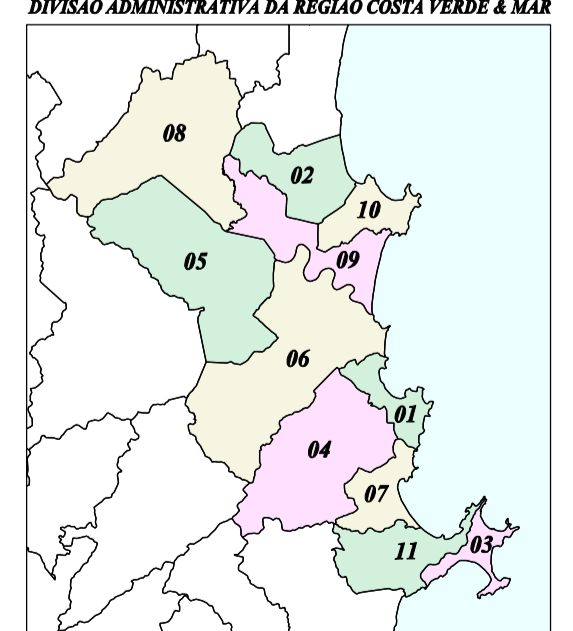
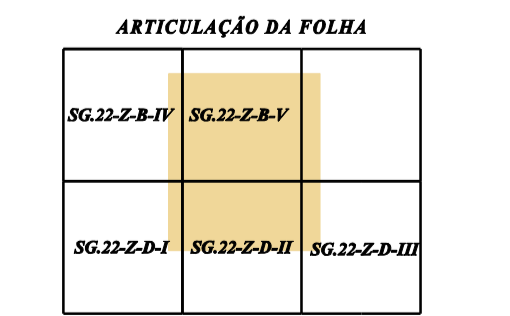
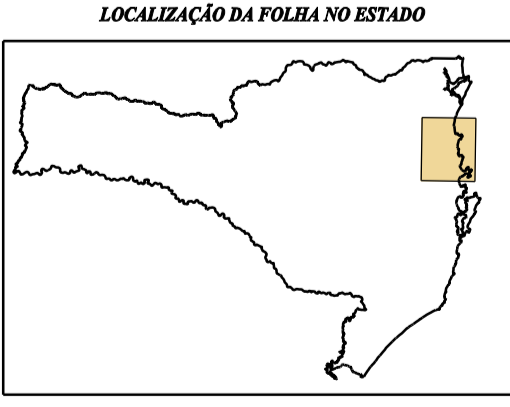
Legend table with columns: NÚCLEO URBANO (Urban Nucleus), LIMITES (Limits), ESTRADAS (Roads), ELEMENTOS DE HIDROGRAFIA (Hydrographic Elements), and OUTROS ELEMENTOS (Other Elements).

CARTA DA REGIÃO COSTA VERDE & MAR 2012



EXECUÇÃO: Antonio Garcia, Prof. Mestre em Engenharia Civil e Geodésia, Cartógrafo Lattes, etc.

DIREITOS DE REPRODUÇÃO RESERVADOS. ESTE PRODUTO PODERÁ SER DISPONIBILIZADO NA FORMA DIGITAL EM PDF OU ANALÓGICA.



01 - Balneário Camboriú 07 - Itapema 02 - Balneário Picarras 08 - Luís Alves 03 - Rombinhas 09 - Navegantes 04 - Camboriú 10 - Penha 05 - Ilhota 11 - Porto Belo 06 - Itajaí